Procjena ugroženosti od požara i tehnoloških eksplozija
Grad Zadar, Općina Poličnik, Općina Bibinje i Općina Zemunik Donji

Grad Zadar

Grafički prilog 3.1.

Kulturna dobra

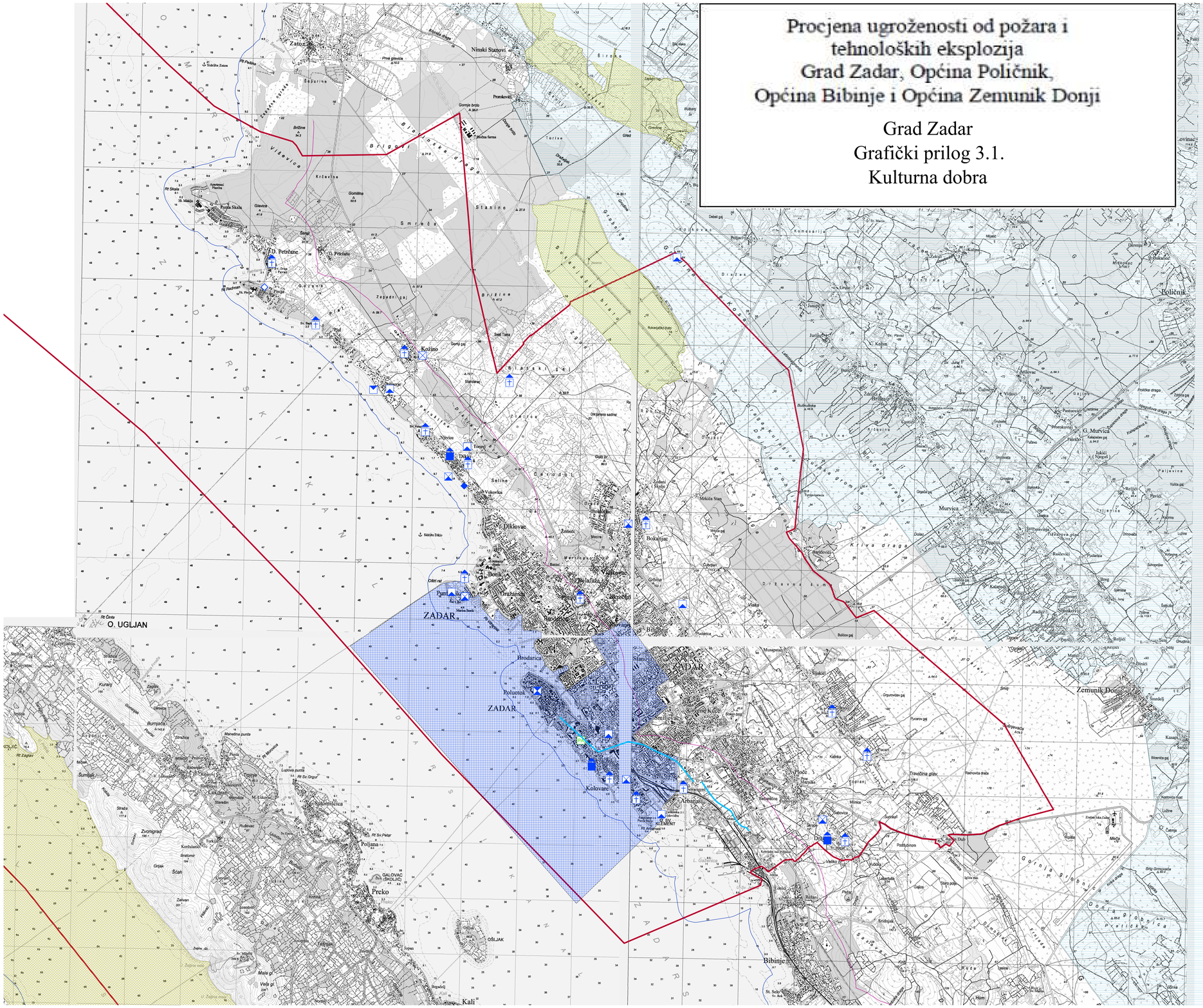
ZADAR
O. UGLJAN
O. PAŠMAN
O. DUGI OTOK
O. ZVERINAC
O. SESTRUNJ
O. ŠKARDA
O. PREKO
O. OŠLJAK
Zaton
Ninski Stanovi
Sirsko
Brigovi
Stanine
Smrečе
Križine
Kožino
Nivice
Diklo
Dikovac
Seline
Bokanjac
Poličnik
Murvica
Zemunik Donji
Brodarica
Poluotok
Kolovare
Arbanasi
Bibinje
Preko
Kali
Petrčane
Radovin
Sukošan
Turanj
Sv. Filip i Jakov
Sv. Petar
GALOVAC (SOLIĆ)
Sv. Mihovil
Sv. Juraj
Sv. Marko
Sv. Ivan
Sv. Vid
Sv. Rok
Sv. Sebastijan
Sv. Stjepan
Sv. Ana
Sv. Jakov
Sv. Pavao
Sv. Nikola
Sv. Ante
Sv. Mihovil
Sv. Ivan
Sv. Šime
Sv. Ivan
Sv. Ivan
Sv. Ivan

Procjena ugroženosti od požara i tehnoloških eksplozija
Grad Zadar, Općina Poličnik, Općina Bibinje i Općina Zemunik Donji
Grad Zadar
Grafički prilog 3.2.
Kulturna dobra

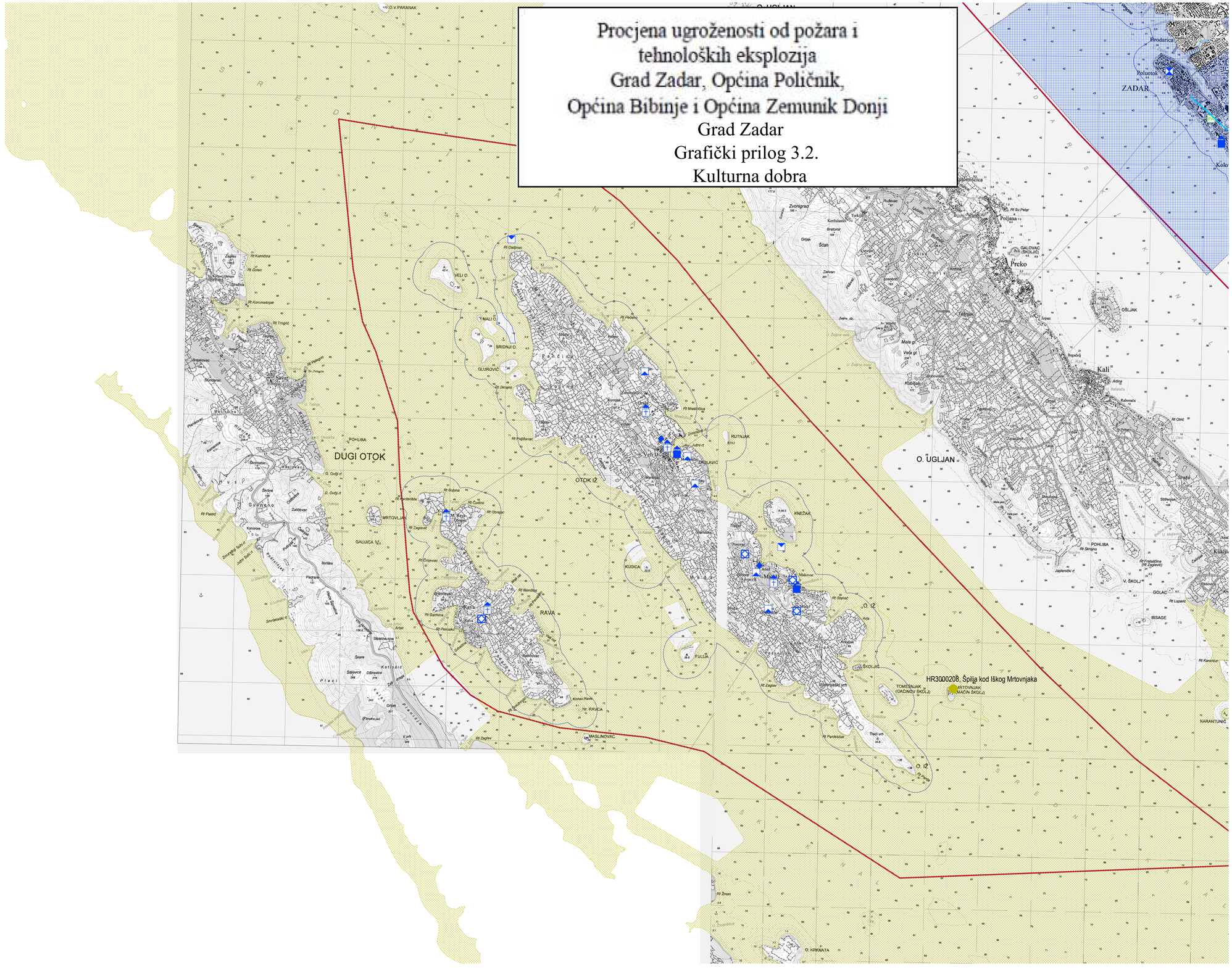

ZADARSKA ŽUPANIJA
PROSTORNI PLAN UREĐENJA GRADA ZADRA - IZMJENE I DOPUNE
3. UVJETI ZA KORIŠTENJE, UREĐENJE I ZAŠTITU PROSTORA

0. GRANICE
- granica Grada
- prostor ograničenja 1000 m pojas kopna
- prostor ograničenja 300 m pojas mora

1. UVJETI KORIŠTENJA

1.1. PODRUČJA POSEBNIH UVJETA KORIŠTENJA

zaštićeni dijelovi prirode
- PA spomenik parkovne arhitekture

područja nacionalne ekološke mreže
- područja očuvanja značajna za vrste i stanišne tipove
- područja očuvanja značajna za ptice

arheološka baština
- arheološko područje
- arheološki lokalitet - kopneni
- arheološki lokalitet - podmorski

povijesna graditeljska cjelina
- gradska naselja
- gradsko seoska naselja
- seoska naselja

povijesni sklop i građevina
- civilna građevina
- sakralna građevina
- trasa akvadukta

memorijalna baština
- memorijalno i povijesno područje
- spomen (memorijalni) objekt

etnološka baština
- etnološko područje
- etnološka građevina

Županija	ZADARSKA
Općina	ZADAR
Naziv prostornog plana	PROSTORNI PLAN UREĐENJA GRADA ZADRA - IZMJENE I DOPUNE -
Naziv kartografskog prikaza	UVJETI ZA KORIŠTENJE, UREĐENJE I ZAŠTITU PROSTORA Iž i Rava
Broj kartografskog prikaza: 3.2.B	Mjerilo kartografskog prikaza: 1:25.000
Odluka o izradi plana: "Glasnik Grada Zadra" br. 06/18	Odluka predstavničkog tijela o donošenju plana: "Glasnik Grada Zadra" br. 14/19
Javna rasprava (datum objave): Zadarski list 08. 07. 2019.	Javni uvid održan: od: 16. 07. 2019. do: 19 .08. 2019.
Pečat tijela odgovornog za provođenje javne rasprave	Odgovorna osoba za provođenje javne rasprave: Matko Segarić, dipl. ing. grad.
Suglasnost za plan prema čl. 108 Zakona o prostornom uređenju ("Narodne Novine", br.153/13, 65/17, 114/18, 39/19)	
Broj suglasnosti: KLASA: 350-02/19-11/42, URBROJ: 531-06-1-2-19-4, od 5.12.2019. godine	
Pravna osoba/tijelo koje je izradilo plan: BLOCK-PROJEKT d.o.o. za arhitekturu i prostorno planiranje, KRALJA TVRTKA 3, 23000 ZADAR	
Pečat pravne osobe/tijela koje je izradio plan	Odgovorna osoba: Željko Predovan, dipl. ing. arh.
Odgovorni voditelj: Željko Predovan, dipl. ing. arh.	
Stručni tim u izradi plana: 1. Željko Predovan, dipl. ing. arh.; 2. Stephen Tony Brčić, dipl. ing. upp.; 3. Jure Grbić, dipl. ing. grad.; 4. Ivan Sutlović, dipl. ing. el.; 5. Luka predovan, bacc. ing. aedif.; 6. Zlatko Adorić, grad. teh.	
Pečat predstavničkog tijela	Predsjednik predstavničkog tijela: Zvonimir Vrančić, dr. med.
Ispovjetnost ovog prostornog plana s izvornikom ovjerava	Pečat nadležnog tijela

BLOCK-PROJEKT d.o.o.
za arhitekturu i prostorno planiranje
KRALJA TVRTKA 3, 23000 ZADAR
tel: 023/492-080, fax: 023/492-088, e-mail: block-projekt@optinet.hr

Procjena ugroženosti od požara i tehnoloških eksplozija
Grad Zadar, Općina Poličnik, Općina Bibinje i Općina Zemunik Donji

Grad Zadar

Grafički prilog 3.3.

Kulturna dobra

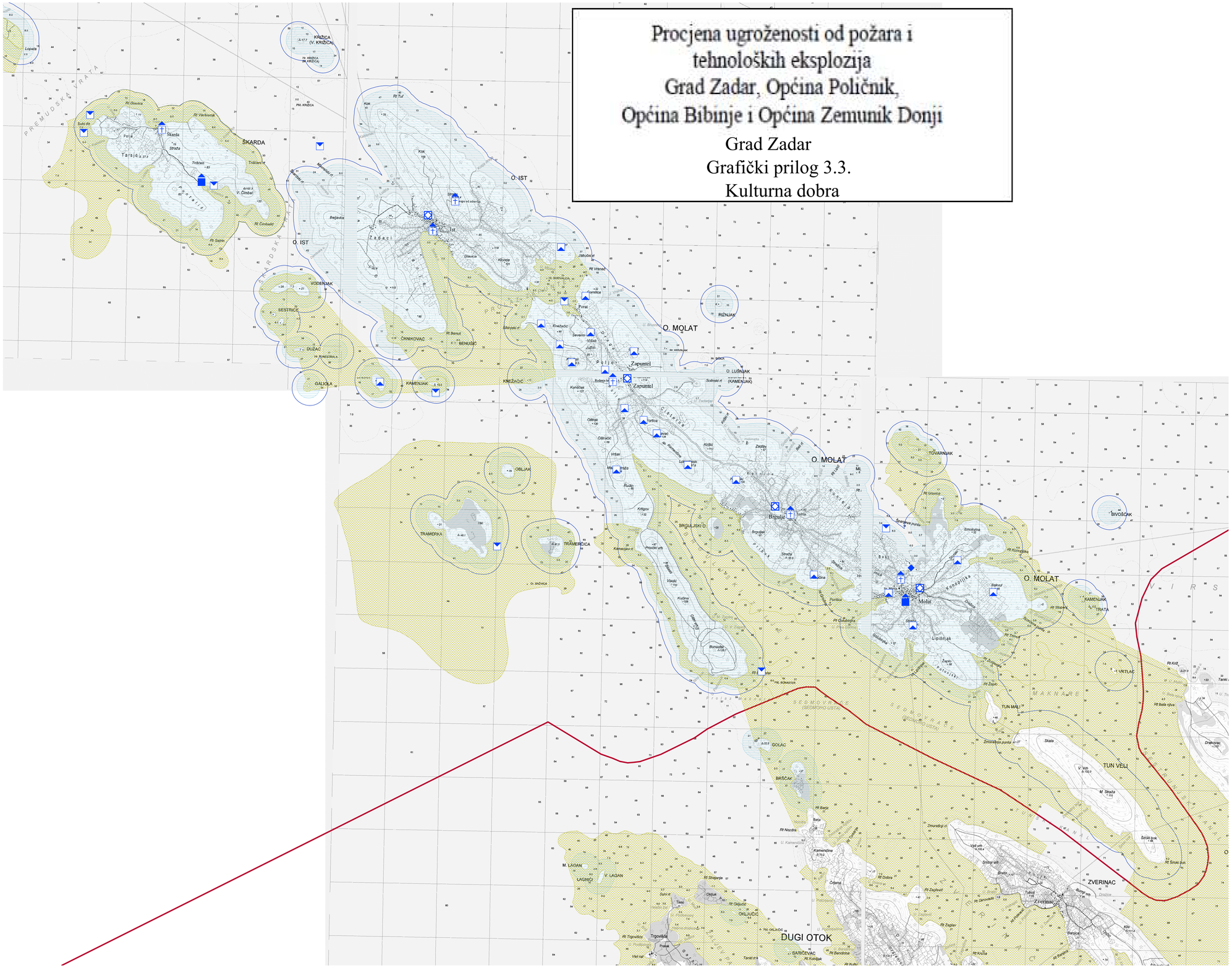
PREVLAKA
ŠKARDA
Škarda
Straža
Tršćen
Tršćen II
Tršćani III
Tršćani II
Tršćani I
Tarsia
Paša
Rt Glavica
Rt Vlačionica
Rt Cimbate
Rt Sapse
Rt Tuf
Kok
Rt Vranač
Rt Barica
Rt Bandrina
Rt Kvalja
Rt Buža
Rt Gospica
Rt Kunjašac
Rt Slapovi
Rt Zagaj
Rt Zaglavić
Rt Sarovodol
Rt Zaglav
Rt Sirovi bok
Rt Dobra
Rt Nozdra
Rt Barsa
Rt Stolarija
Rt Oblučić
Rt Tripovišće
Rt Kobiljak
Rt Gubavica
Rt Zapo
Rt Kost
Rt Bela rijeka
Rt Vrtlac
Rt Mir
Rt Molat
Rt Slapovi
Rt Kunjašac
Rt Zagaj
Rt Zagrlavić
Rt Sirovi bok
Rt Kvalja
Rt Bandrina
Rt Buža
KRIŽICA (V. KRIŽICA)
PM. KRIŽICA
Sedlo Rt
Lopatla
Bejavica
Jabučov rt
Glavica
Klonda
Porat
Kunčata
Savarin
Vršak
Kunčak
Odrat
Vrtlac
Mir
Rudo
Kritgov
Kobiljevac rt
Prisoke vrh
Visoki
Kladina
Ćuka
Ronastir
Ist
Ist
O. IST
O. MOLAT
O. LUŠNJAK
O. DUGI OTOK
VODENJAK
SESTRICE
DUŽAC
GALIOLA
ČRNIKOVAC
BENUŠIĆ
KAMENJAK
KNEŽAČIĆ
RIŽNJAK
Zapuntel
Zapuntel
KAMENJAK
OBLJAK
TRAMERKA
TRAMERČICA
BRGULJSKI O.
BRGULJSKI
Brgulje
Molat
Lučica
Rakrut
Lipilinjak
Zmorašnji rt
Zmorašnja punta
Skala
TUN MALI
TUN VELI
V. Vrh
M. Straža
Straža
Sirovi bok
Sirovi bok
Sirovi vrh
Brajdi
Tobol
Zverinac
ZVERINAC
BRVOŠAK
TOVARNJAK
KAMENJAK
TRATA
VRTLAC
Drakovac
Tarske
GOLAC
BRŠĆAK
Barsa
Nozdra
Kamenčine
Ograda
Oblučić
OBLJUČIĆ
Trgovišće
Prašak
Vela rat
BARČEVAC
Tarske rt
Kobiljak
Bandrina
Buža
M. LAGAN
V. LAGAN
LAGNIĆI
Sarovodol
Zagrlavić
Zagrlavić
Zagrlavić

Procjena ugroženosti od požara i tehnoloških eksplozija
Grad Zadar, Općina Poličnik, Općina Bibinje i Općina Zemunik Donji

Grad Zadar

Grafički prilog 3.4.

Kulturna dobra

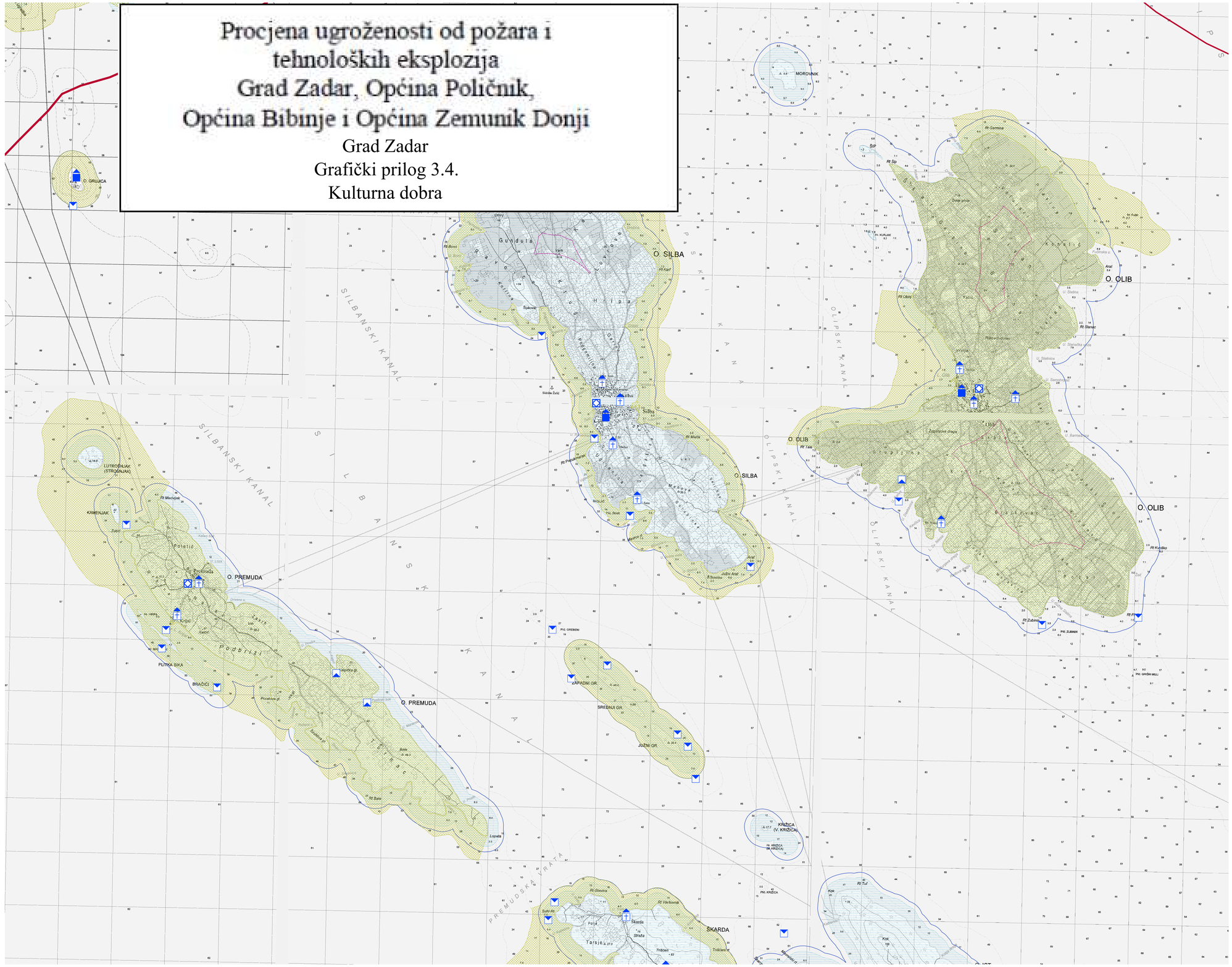
O. GRUJICA
O. SILBA
O. OLIB
O. PREMUDA
O. SILBA
O. OLIB
O. OLIB
O. PREMUDA
ŠKARDA
MORVNIK
LUTROŠNJAK (STROŽNJAK)
KAMENJAK
PLITKA BIKA
BRAČIĆI
ZAPADNI GR.
SREDNJI GR.
JUŽNI GR.
KRIŽICA (V. KRIŽICA)
SILBANSKI KANAL
OLIBSKI KANAL
PREMUDSKA VRATA
Gunduša
Silba
Oliba
Premuda
Škarda
Tajsija
Polatiće
Podbrizi
Lopata
Bale
Strada
Tvrdeni
Južni Artat
Sjeverni Artat
Kozjača gr.
Ričuština gr.
Kamenjak gr.
Lopatica gr.
Pod Gredicu
Pod Vardunak
Pod Mandrač
Pod Kuje
Pod Kaštilina
Pod Gradinu
Pod Kaštel
Pod Kuje
Pod Kaštel
Pod Kaštel
Pod Kaštel

Procjena ugroženosti od požara i tehnoloških eksplozija Grad Zadar, Općina Poličnik, Općina Bibinje i Općina Zemunik Donji

Grad Zadar

Grafički prilog 4.1.

Pošta i telekomunikacije

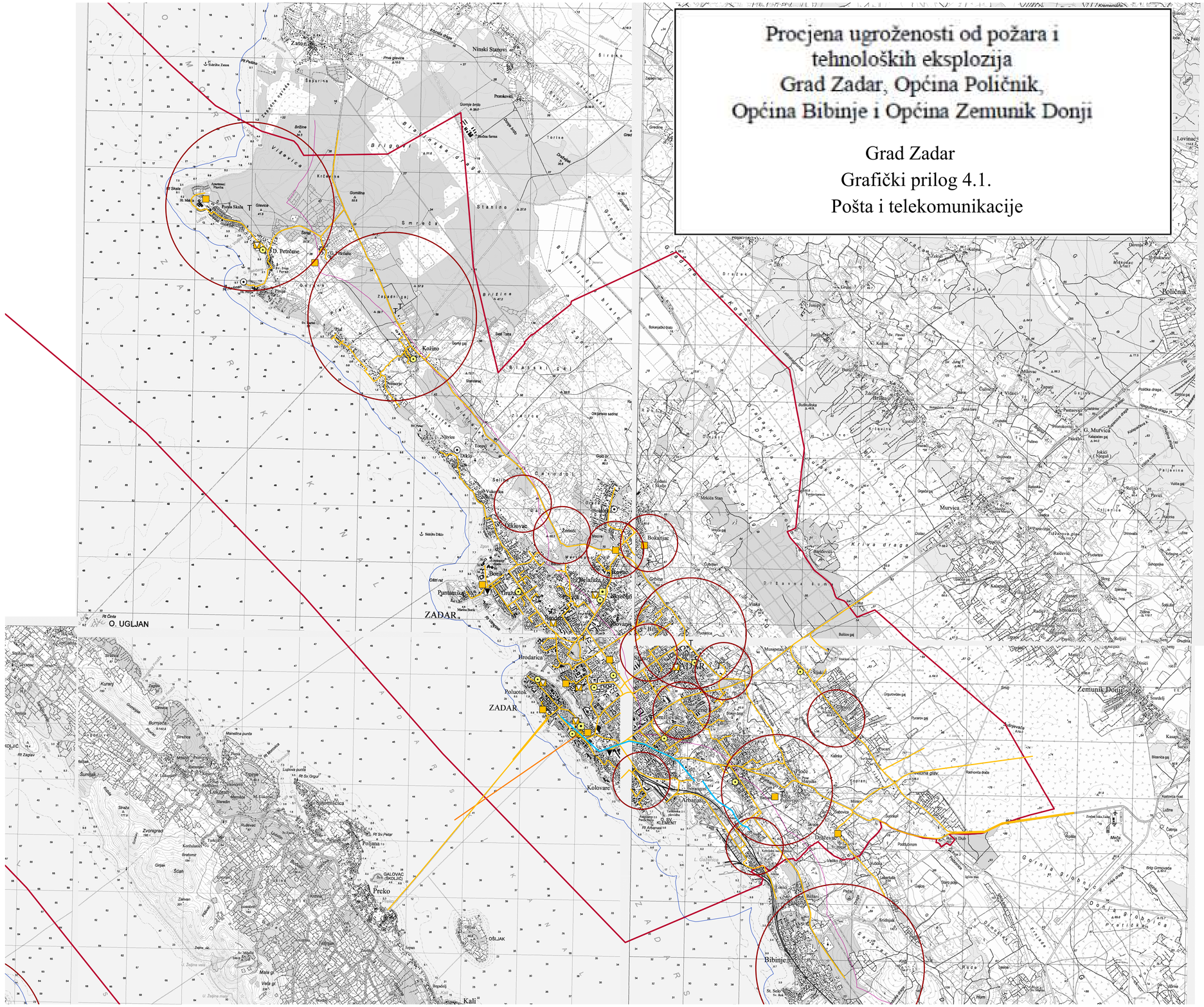
ZADAR
O. UGLJAN
ZADAR
ZADAR
Poličnik
Zemunik Donji
Bibinje
Kali
Preko
Petrčane
Kožino
Crno
Babindub
Diklo
Bokanjac
Ninski Stanovi
Zaton
Murvica
Brgulje
Kolovare
Arbanasi
Belafuža
Borik
Puntamika
Voštarnica
Brodarica
Poluotok
Relja
Smilčić
Sukošan
Nin
Benkovac
Biograd n/M
Pakoštane
Vrsi
Obrovac
Gračac
Knin
Drniš
Šibenik
Split
Omiš
Makarska
Metković
Ploče
Dubrovnik
Opuzen
Imotski
Vrgorac
Ljubuški
Mostar
Čapljina
Trebinje
Stolac
Konjic
Jablanica
Prozor
Gospić
Otočac
Ogulin
Karlovac
Slunj
Rijeka
Senj
Crikvenica
Novi Vinodolski
Delnice
Čabar
Vrbovsko
Ozalj
Jastrebarsko
Samobor
Zagreb
Sisak
Kutina
Novska
Nova Gradiška
Slavonski Brod
Vinkovci
Vukovar
Županja
Đakovo
Osijek
Valpovo
Našice
Virovitica
Slatina
Pakrac
Daruvar
Bjelovar
Koprivnica
Križevci
Varaždin
Čakovec
Ludbreg
Ivanec
Zlatar
Krapina
Zabok
Donja Stubica
Sveti Ivan Zelina
Vrbovec
Dugo Selo
Ivanić-Grad
Kloštar Ivanić
Petrinja
Sisak
Hrvatska Kostajnica
Dvor
Glina
Topusko
Vojnić
Duga Resa
Ogulin
Plaški
Slunj
Cetingrad
Vrhovine
Lovinac
Gračac
Donji Lapac
Korenica
Plitvička Jezera
Otočac
Gospić
Perušić
Udbina
Donji Lapac
Cazin
Velika Kladuša
Bihać
Bosanska Krupa
Sanski Most
Prijedor
Kozarska Dubica
Novi Grad
Bosanska Gradiška
Banja Luka
Prnjavor
Derventa
Doboj
Modriča
Brčko
Orašje
Gradačac
Tuzla
Lukavac
Živinice
Kalesija
Srebrenik
Gračanica
Doboj
Maglaj
Zavidovići
Zenica
Kakanj
Visoko
Ilijaš
Vogošća
Ilidža
Hadžići
Konjic
Jablanica
Prozor
Gornji Vakuf
Uskoplje
Bugojno
Jajce
Mrkonjić Grad
Šipovo
Kupres
Livno
Tomislavgrad
Posušje
Ljubuški
Čapljina
Stolac
Trebinje
Ravno
Bileća
Nevesinje
Gacko
Foča
Višegrad
Rogatica
Sokolac
Pale
Istočno Sarajevo
Rogatica
Višegrad
Rudo
Srbinje
Čajniče
Kalinovik
Gacko
Nevesinje
Bileća
Ravno
Trebinje
Berane
Rožaje
Plav
Gusinje
Andrijevica
Kolašin
Mojkovac
Bijelo Polje
Pljevlja
Žabljak
Šavnik
Nikšić
Plužine
Foča
Goražde
Čajniče
Rudo
Višegrad
Rogatica
Sokolac
Pale
Istočno Sarajevo
Vlasenica
Zvornik
Bijeljina
Brčko
Orašje
Gradačac
Tuzla
Lukavac
Živinice
Kalesija
Srebrenik
Gračanica
Doboj
Maglaj
Zavidovići
Zenica
Kakanj
Visoko
Ilijaš
Vogošća
Ilidža
Hadžići
Konjic
Jablanica
Prozor
Gornji Vakuf
Uskoplje
Bugojno
Jajce
Mrkonjić Grad
Šipovo
Kupres
Livno
Tomislavgrad
Posušje
Ljubuški
Čapljina
Stolac
Trebinje
Ravno
Bileća
Nevesinje
Gacko
Foča

Procjena ugroženosti od požara i tehnoloških eksplozija
Grad Zadar, Općina Poličnik, Općina Bibinje i Općina Zemunik Donji

Grad Zadar

Grafički prilog 4.2.

Pošta i telekomunikacije

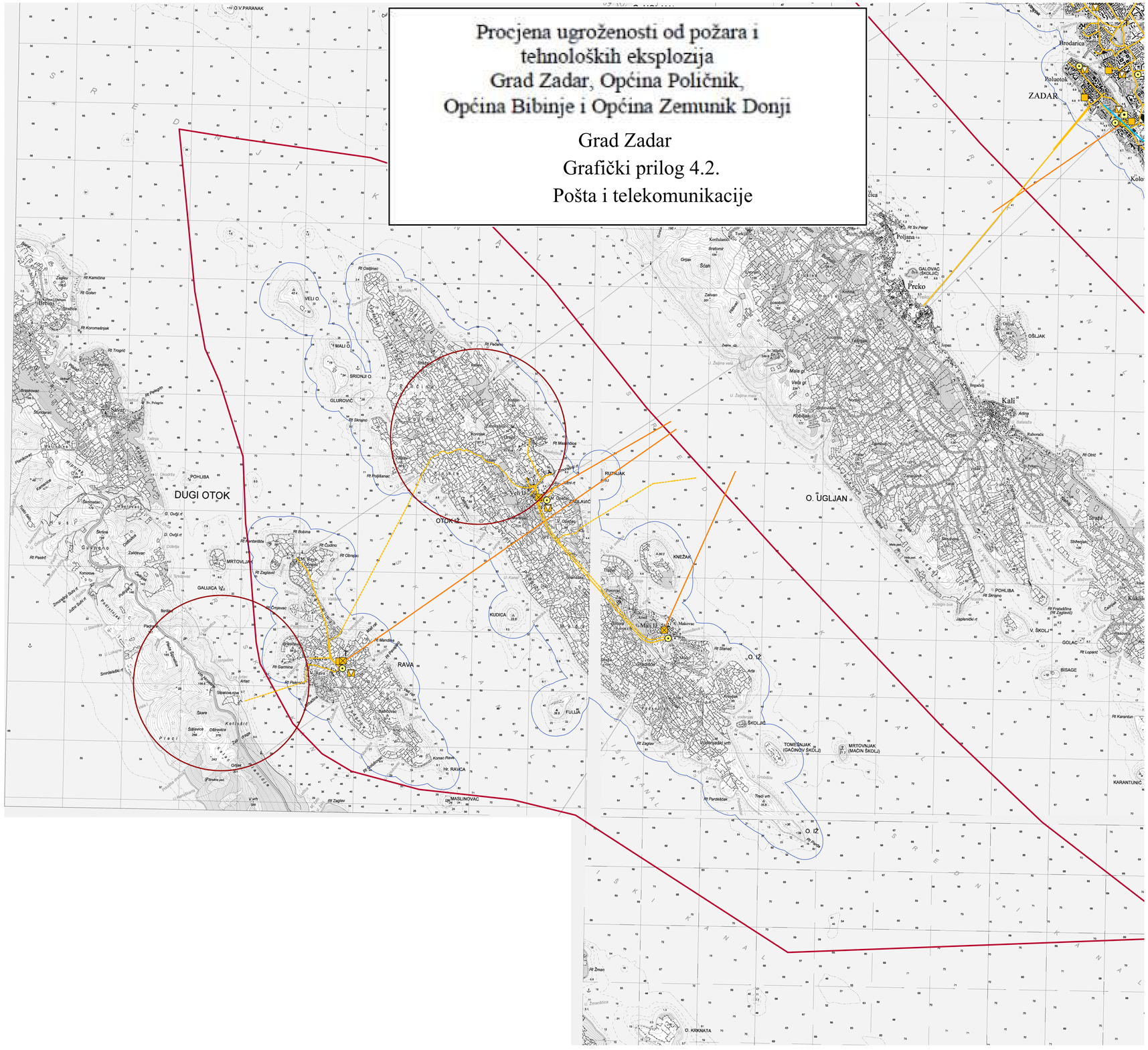
ZADAR
Brodarica
Poluotok
Kolovare
Poljana
Sv. Petar
GALOVAC (ŠKOLJIC)
Preko
OSLJAK
Kali
Asina
Raborači
Crnogaš
Strhovac
Kuklić
Kolovare
Ričina
Ričina
Ričina

Procjena ugroženosti od požara i tehnoloških eksplozija
Grad Zadar, Općina Poličnik, Općina Bibinje i Općina Zemunik Donji

Grad Zadar

Grafički prilog 4.3.

Pošta i telekomunikacije

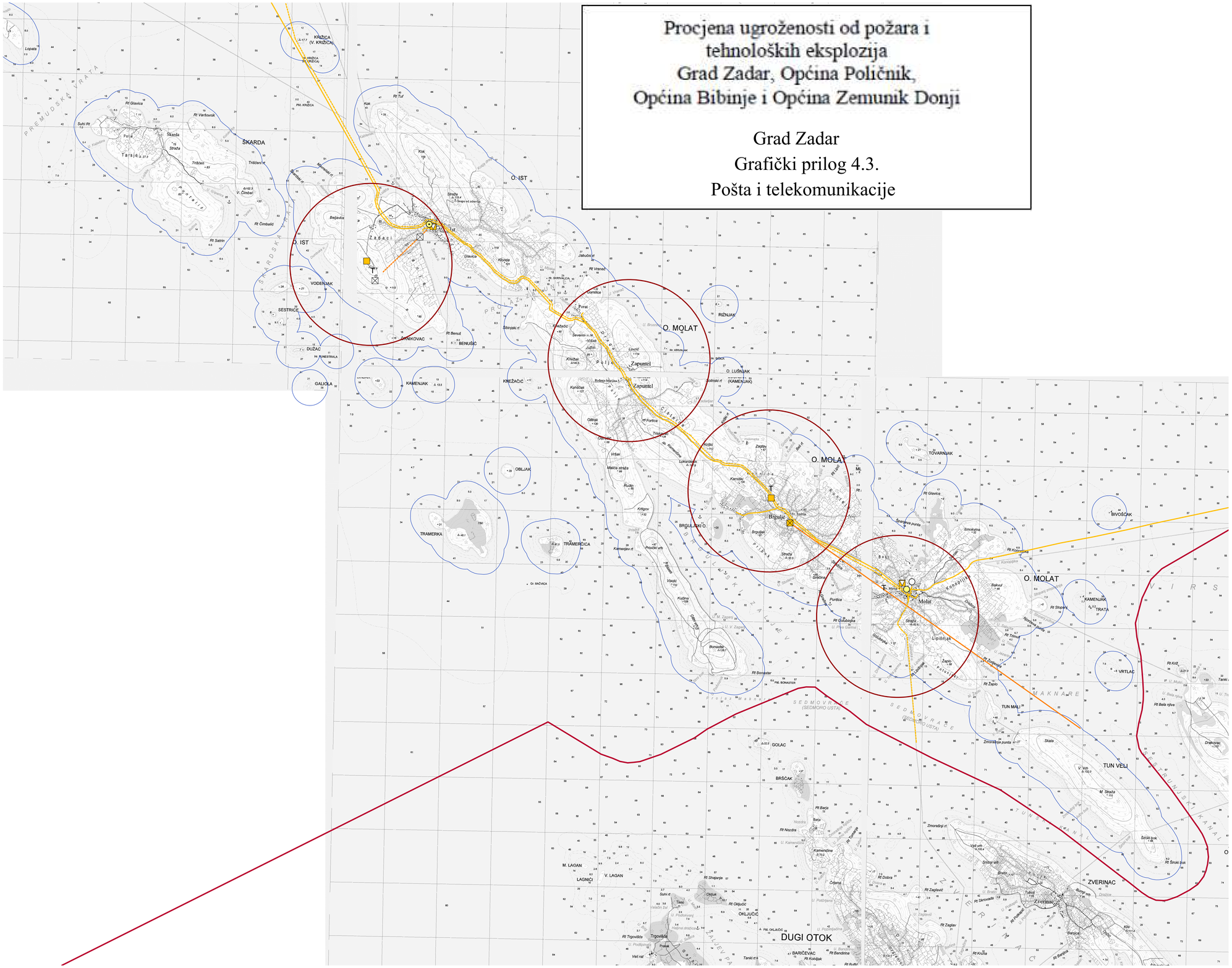
ŠKARDA
O. IST
Zadar
O. MOLAT
Molat
DUGI OTOK
ZVERINAC
TUN VELI
TUN MALI
VRTLAC
KAMENJAK
TRATA
VODENJAK
SESTRICE
DUŽAC
GALIOLA
KAMENJAK
KNEŽAČIĆ
RIŽNJAK
O. LUŠNJAK
(KAMENJAK)
TOVARNJAK
BIVOŠĆAK
OBLJAK
TRAMERKA
TRAMERCICA
BRGULJSKO O.
OKLJUŠIĆ
BARIČEVAC
GOLAC
BRŠĆAK
M. LAGAN
V. LAGAN
LAGNIĆI
Brgulje
Molat
Zapuntel
Zverinac
Sestrice
Tarsa
Pasja
Skarda
Straža
Tršćeni
V. Cimbal
Rt Glavica
Rt Vardunak
Rt Tuf
Rt Vranač
Rt Benud
Rt Sabrio
Rt Bonastir
Rt Bandrina
Rt Kobuja
Rt Buffalo
Rt Forfica
Rt Oštrica
Rt Bacja
Rt Nozdra
Rt Kamenište
Rt Shiavarje
Rt Oključac
Rt Dobro
Rt Zaglavić
Rt Zaglav
Rt Skrovada
Rt Kondolora
Rt Kondonjola
Rt Kvrgo
Rt Bela rijiva
Rt Stupovi
Rt Trtnuć
Rt Zapalo
Rt Glavica
Rt Kvrgo
Rt Šrucki bok
Rt Kulla
Rt Burkuša
Rt Glavica
Rt Kondonjola
Rt Oključić
Rt Bonastir
Rt Buffalo
Rt Bandrina
Rt Kobuja
Rt Kulla
Rt Burkuša
Rt Glavica
Rt Kvrgo
Rt Bela rijiva
Rt Stupovi
Rt Trtnuć
Rt Zapalo
Rt Glavica
Rt Kvrgo
Rt Šrucki bok
PREKOMORSKA VRATA
PROLAZ MALA VRATA
PROLAZ VELA VRATA
PROLAZ ZAPUNTEL
PROLAZ ZVERINAC
PROLAZ SESTRICE
PROLAZ MOLAT
PROLAZ BRGULJE
PROLAZ TUN VELI
PROLAZ TUN MALI
PROLAZ KAMENJAK
PROLAZ VRTLAC
PROLAZ ŠKARDA
PROLAZ ZAPUNTEL
PROLAZ ZVERINAC
PROLAZ SESTRICE
PROLAZ MOLAT
PROLAZ BRGULJE
PROLAZ TUN VELI
PROLAZ TUN MALI
PROLAZ KAMENJAK
PROLAZ VRTLAC
SEDMOVRSNE (SEDMORO USTA)
SEDMOVRSNE (SEDMORO USTA)
MAKNARE
VIRS
ZVERINAC
KRIŽICA (V. KRIŽICA)
PRI. KRIŽICA
PRI. SKRIVALICA
PRI. KRUNJAK
PRI. BONASTER
PRI. KRUNJAK
PRI. KRUNJAK
PRI. KRUNJAK

Procjena ugroženosti od požara i tehnoloških eksplozija
Grad Zadar, Općina Poličnik, Općina Bibinje i Općina Zemunik Donji

Grad Zadar

Grafički prilog 4.4.

Pošta i telekomunikacije

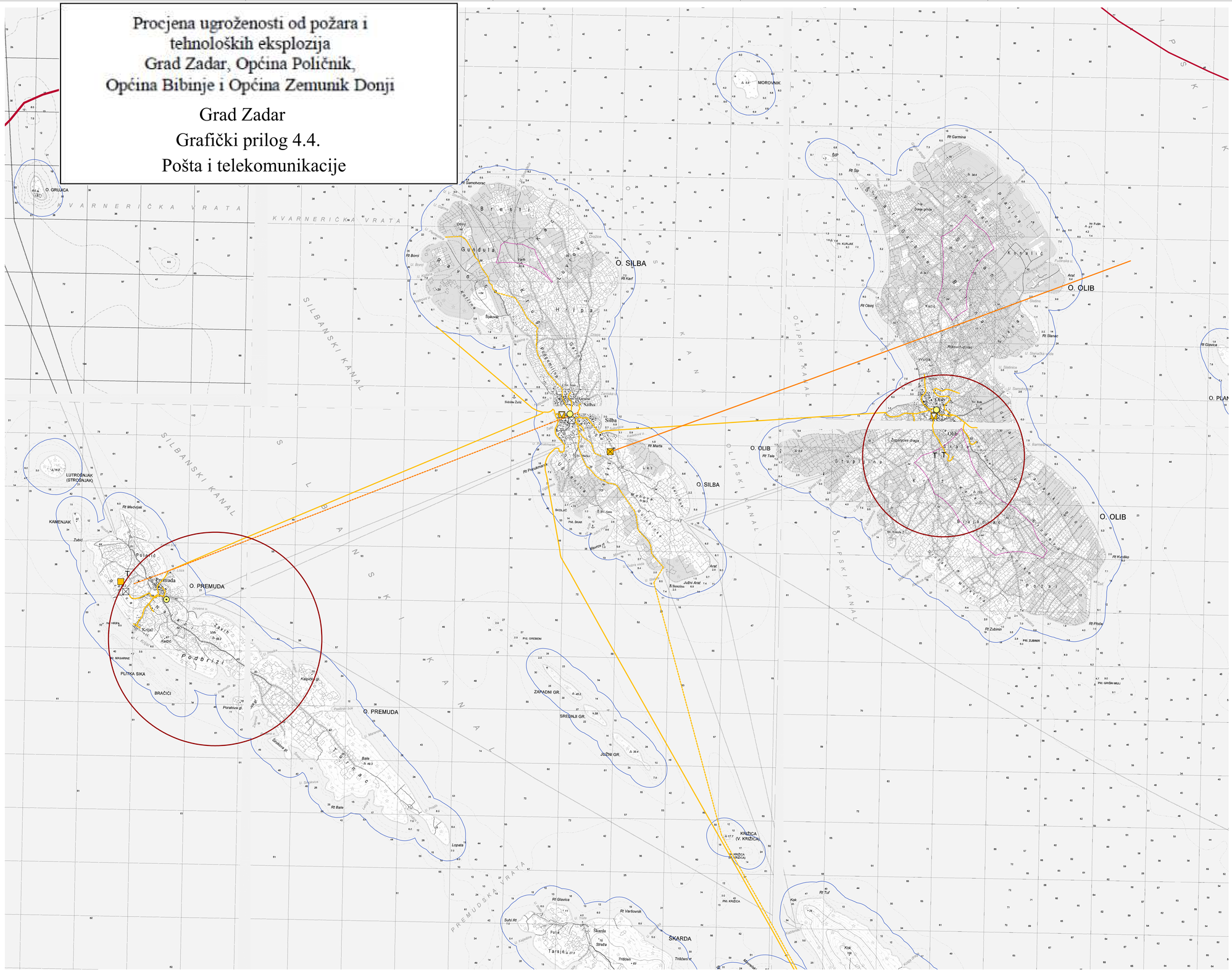
KVARNERIĆKA VRATA
SILBANSKI KANAL
OLIPSKI KANAL
PREMUDSKI VRATA
O. GRUJICA
MOROVNIK
O. SILBA
O. OLIB
O. PREMUDA
ŠKARDA
KRIŽICA (V. KRIŽICA)
Brestji
Gunduli
Hrima
Silba
Olib
Premuda
Skarda
Tarsa
Stupišća
Kosalić
Brajdica
Podbrizi
Tovarnac
Zapadni gr.
Srednji gr.
Južni gr.
LUTROŠNJAK (STROŠNJAK)
KAMENJAK
PLITKA SIKA
BRAČIĆI
Rt Gamina
Rt Ploče
Rt Kvočka
Rt Glavica
Rt Tuf
Rt Varkovnik
Suhi Rt
Rt Bale
Rt Zubinci
Rt Mlavljak
Rt Borci
Rt Karf
Rt Obalj
Rt Stanac
Rt Marita
Rt Tale
Rt Samohrovac
Rt Šip
Rt Kurjak
Rt Mrkovnik
Rt Prodanovac
Rt Glavica
Rt Bale
Rt Tuf
Rt Kvočka
Rt Ploče

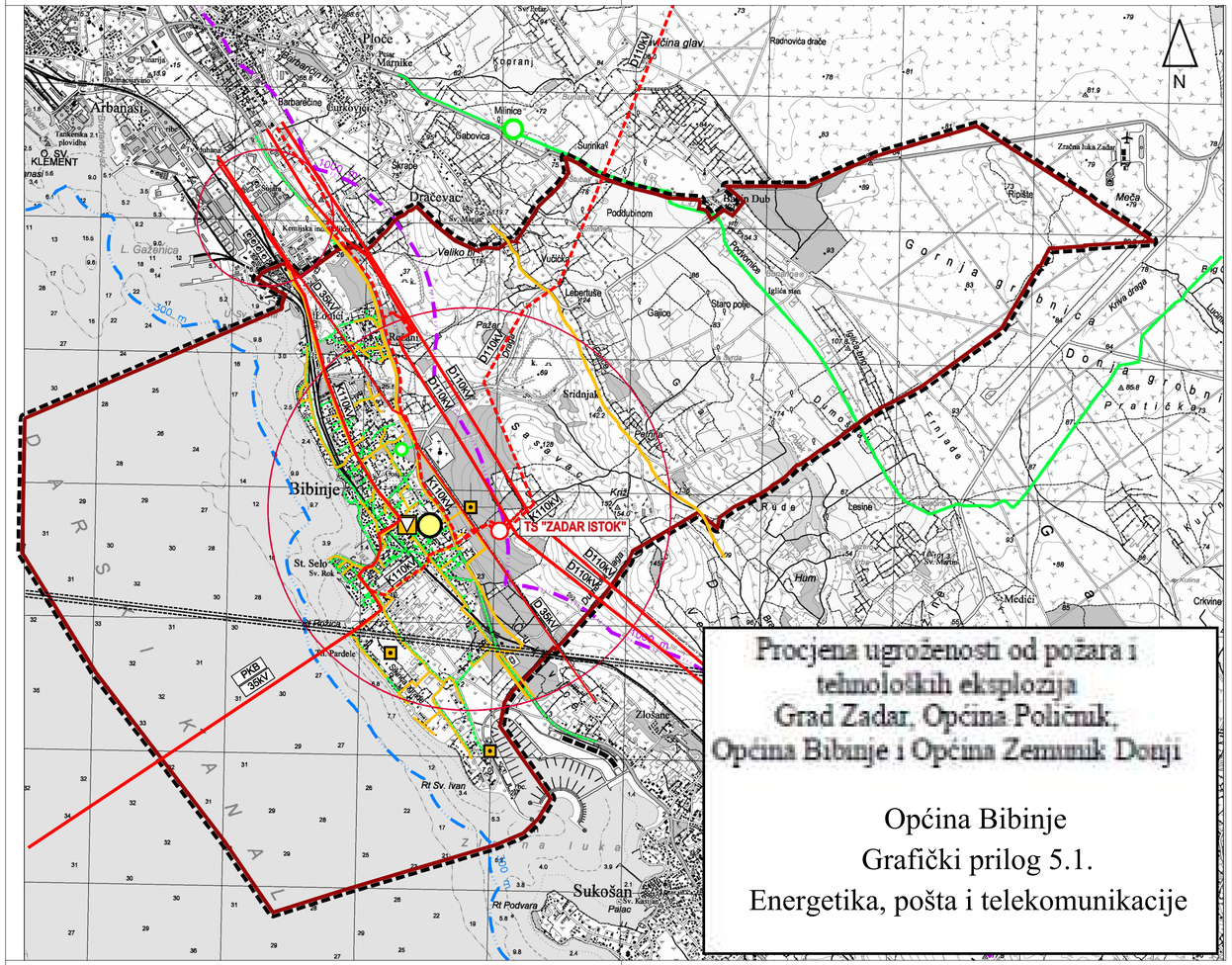

0. GRANICE

- općinska granica

OSTALE GRANICE

- granice prostora ograničenja 1000 m
- granice prostora ograničenja 300 m
- obuhvat prostornog plana

1. ENERGETSKI SUSTAV

1.1. PROIZVODNJA I CIJEVNI TRANSPORT NAFTE I PLINA

- magistralni plinovod - postojeći
- lokalni plinovod - planirani
- redukcijska stanica - planirana

1.2. ELEKTROENERGETIKA

TRANSFORMATORSKA I RASKLOPNA POSTROJENJA

- TS 110/35/20/10 kV - planirana

ELEKTROPRIJENOSNI UREĐAJI

- D110kV — dalekovod 110 kV - postojeći
- D110kV — dalekovod 110 kV - planirani
- K110kV — kabel 110 kV (podzemni ili podmorski) - postojeći
- K110kV — kabel 110 kV (podzemni) - planirani
- D 35kV — dalekovod 35 kV - postojeći

4. POŠTA I TELEKOMUNIKACIJE

4.1. POŠTA

- jedinica poštanske mreže - postojeća

4.2. JAVNE TELEKOMUNIKACIJE

TELEFONSKA MREŽA

- lokalna komutacija - postojeća

VODOVI I KANALI

- magistralni - postojeći
- korisnički i spojni - postojeći

JAVNE TELEKOMUNIKACIJE U POKRETNOJ MREŽI

- bazna radijska stanica - postojeća
- zona elektroničke komunikacije

RADIO I TV SUSTAV MREŽA

- radijski koridor - postojeći

IZMJENE I DOPUNE PROSTORNOG PLANA UREĐENJA

OPĆINE BIBINJE

2. INFRASTRUKTURNI SUSTAVI I MREŽE 1 : 25000

Županija:	ZADARSKA
Općina:	BIBINJE
Naziv prostornog plana:	PROSTORNI PLAN UREĐENJA OPĆINE BIBINJE: IZMJENE I DOPUNE
Naziv kartografskog prikaza:	INFRASTRUKTURNI SUSTAVI I MREŽE: Poštanski, telekomunikacijski i energetski sustav
Broj kartografskog prikaza: 2.1.	Mjerilo kartografskog prikaza: 1:25000
Odluka o izradi Plana: "Službeni glasnik Općine Bibinje" 01/21	Odluka predstavničkog tijela o donošenju plana "Službeni glasnik Općine Bibinje" 01/22
Javna rasprava (datum objave): "Slobodna Dalmacija", 7. srpnja 2021.	Javni uvid održan: od: 15. srpnja 2021. do: 13. kolovoza 2021.
Pečat tijela odgovornog za provedbu javne rasprave:	Odgovorna osoba za provedbu javne rasprave: Marin Diklan, dipl.oec
Suglasnost za Plan prema Članku 108. Zakona o prostornom uređenju ("Narodne Novine" br.153/13, 65/17, 114/18, 39/19 i 98/19) Broj suglasnosti: KLASA: 350-02/21-11/33 UR.BROJ: 531-06-01-01/02-22-7 datum: 23. veljače 2022.	
Pravna osoba/tijelo koje je izradilo plan: BLOCK-PROJEKT d.o.o. za arhitekturu i prostorno planiranje KRALJA TVRTKA 3, 23000 ZADAR tel: 023/452-060, e-mail: info@block-projekt.hr	
Pečat pravne osobe/tijela koje je izradio plan:	Odgovorna osoba: Željko Predovan, dipl. ing. arh.
Odgovorni voditelj: Željko Predovan, dipl. ing. arh.	
Stručni tim u izradi plana: 1. Željko Predovan, dipl. ing. arh. 2. Stephen Tony Brčić, dipl. ing. upp. 3. Luka Predovan, struč.spec.ing.aedif. 4. Igor Alibašić, dipl. ing. el. 5. Lovre Predovan, mag ing. arh. 6. Zlatko Adorić, grad. teh.	
Pečat predstavničkog tijela:	Predsjednica predstavničkog tijela: Marijana Kandić, prof.
Istovjetnost ovog prostornog plana s izvornikom ovjerava:	Pečat nadležnog tijela:

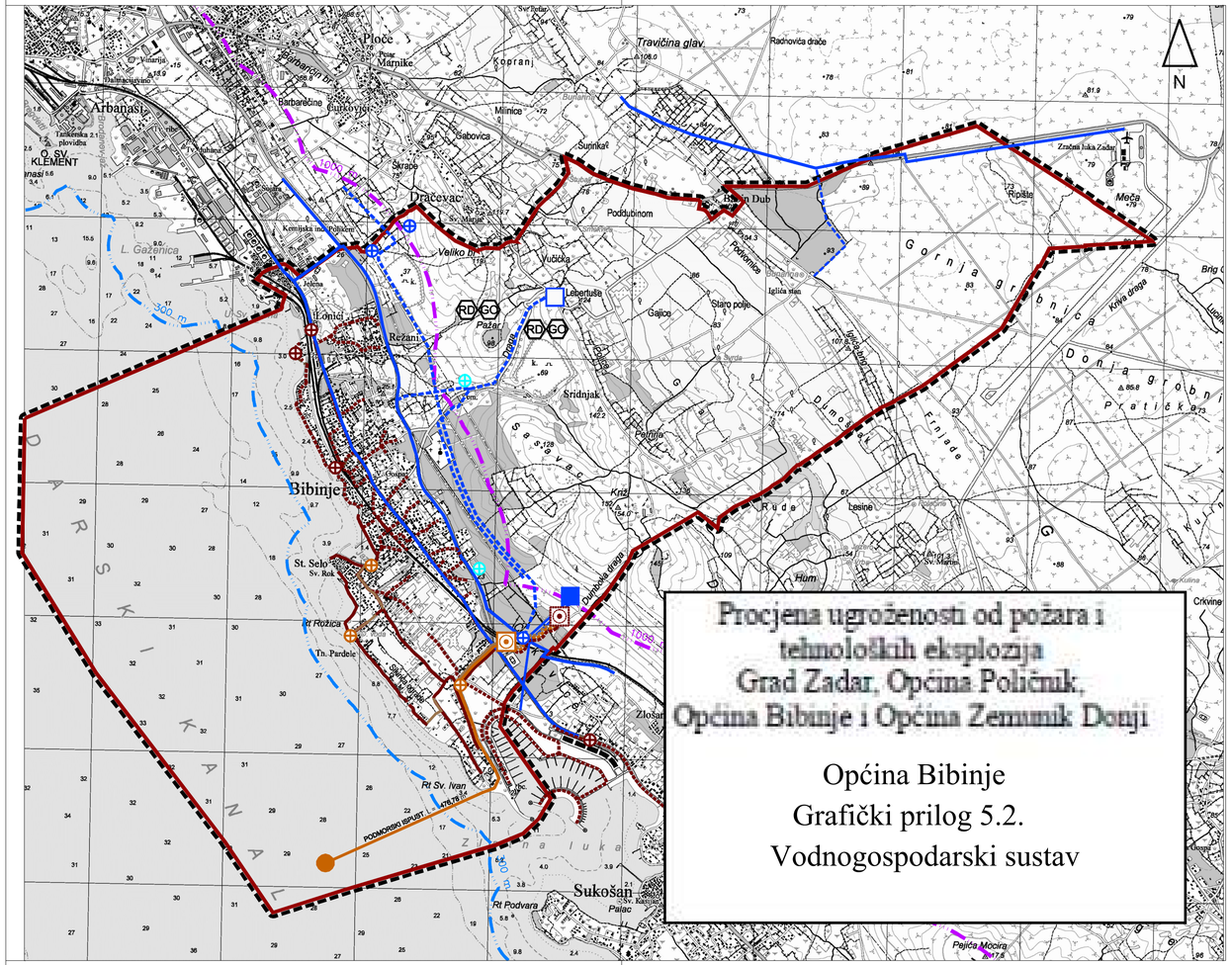
Procjena ugroženosti od požara i tehnoloških eksplozija
Grad Zadar, Općina Poličnik, Općina Bibinje i Općina Zemunik Donji
Općina Bibinje
Grafički prilog 5.2.
Vodnogospodarski sustav
N
Ploče
Arbanasi
Barbarečine
Kopranj
Travičina glav.
Radnovića drače
Sabovica
Sunnikaš
Zračna luka Zadar
Ripale
Meča
Dračevac
Poddubinom
Veliko brdo
Vučička
Lebertuša
Gajice
Staro polje
Iglica vrata
Brig
Kruna
Donja grobnička Pratička
Gornja grobnička
Sridnjak
Portina
Krčić
Rude
Lesine
Hum
Crkvine
Bibinje
Režanj
Pažar
St. Selo
Sv. Rok
Rt Rožica
Tn. Pardele
Rt Sv. Ivan
PODMORSKI ISPUST
Zlošan
Sukošan
Rt Podvara
Palac
Pejića Mocira
Zemunik Donji
Crkvina
Općina Bibinje
Općina Zemunik Donji
Općina Poličnik
Grad Zadar
Zadarski kanal
Zemunska luka
Bibinjska draga
Trogirska
Jadranska magistrala
Državna cesta
Županijska cesta
Lokalna cesta
Nerazvrstana cesta
Kemijska industrija Pollutex
Tankerska plovidba
Sv. Klement
L. Gočenica
Sv. Mihovil
Sv. Marija
Sv. Kuzma
Sv. Petar
Sv. Ivan
Sv. Rok

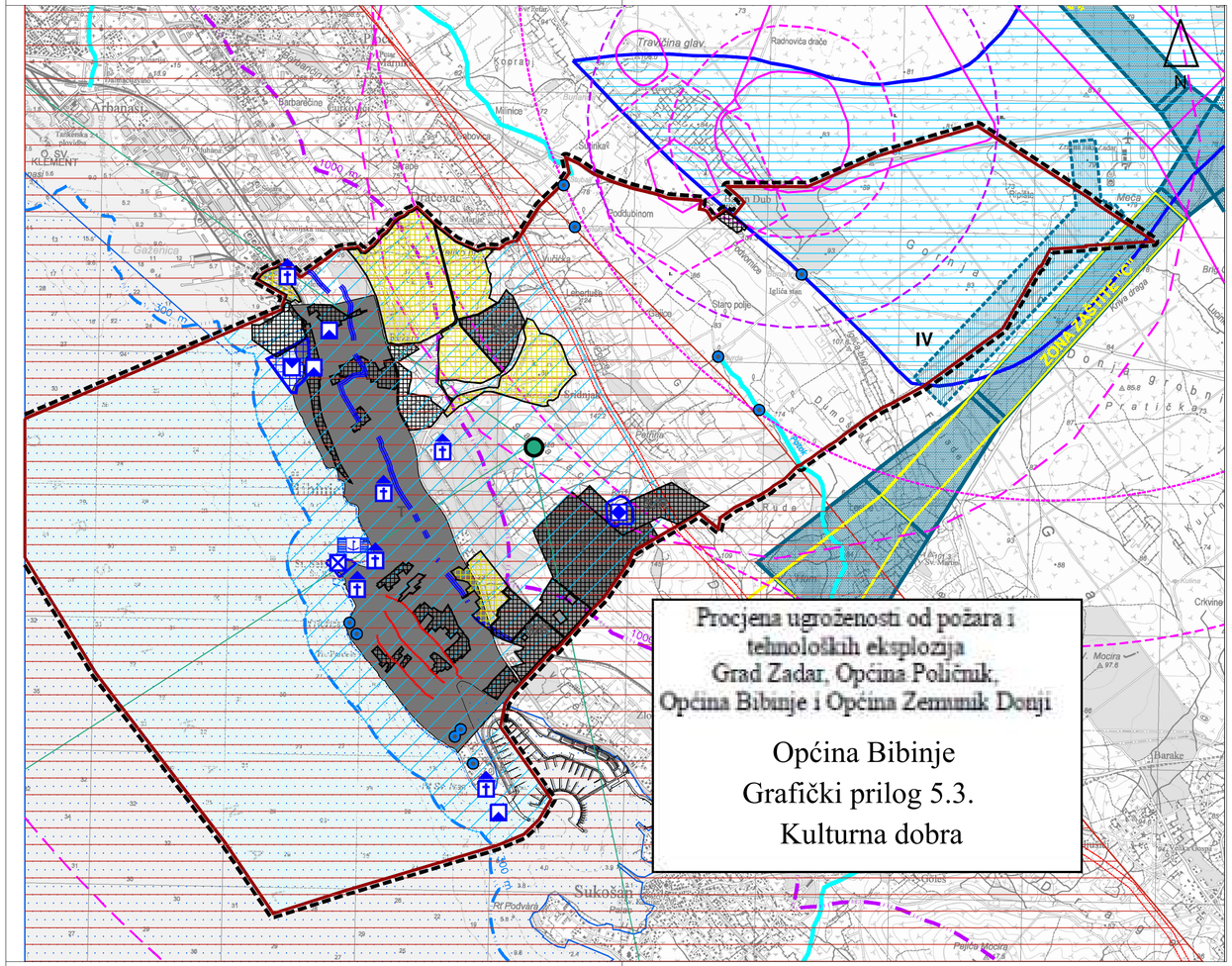

0. GRANICE

- općinska granica

OSTALE GRANICE

- granice prostora ograničenja 1000 m
- granice prostora ograničenja 300 m
- obuhvat prostornog plana

1. UVJETI KORIŠTENJA

1.1. PODRUČJA POSEBNIH UVJETA KORIŠTENJA

ARHEOLOŠKA BAŠTINA

- arheološki pojedinačni lokalitet - kopneni
- arheološki lokalitet - morski

POVIJESNI SKLOP I GRAĐEVINA

- sakralna građevina
- akvadukt

POVIJESNA GRADITELJSKA CJELINA

- seoska naselja

MEMORIJALNA BAŠTINA

- memorijalno i povijesno područje

1.2. PODRUČJA POSEBNIH OGRANIČENJA U PROSTORU

KRAJOBRAZ

- točke i potezi značajni za panoramske vrijednosti krajobraza

TLO

- seizmotektonski aktivno područje

VODE I MORE

- IV vodozaštitno područje - IV. zona zaštite
- vodotok
- bunari

- koridori cesta
- posebno ugrožen akvatorij
- izvor onečišćenja mora
- lučko područje

2. PODRUČJA PRIMJENE POSEBNIH MJERA UREĐENJA I ZAŠTITE

2.1. PODRUČJA I DIJELOVI PRIMJENE PLANSKIH MJERA ZAŠTITE

- obuhvat obvezne izrade urbanističkih planova uređenja
- planovi na snazi

2.2. ZAŠTITNE ZONE VOJNIH OBJEKATA

- zona zabranjene gradnje
- zona ograničene gradnje I.
- zona ograničane gradnje II.
- zona kontrolirane gradnje

2.3. ZAŠTITNE ZONE CIVILNOG UZLETIŠTA

- zaštitna zona uzletno/sletne piste
- zaštitna zona uzletno/sletne piste - nakon produženja piste
- zona proširenja zračne piste

2.4. RIVIJERA

- rivijera
- T turistički *cluster*
- S/R sportsko rekreacijski *cluster*

IZMJENE I DOPUNE PROSTORNOG PLANA UREĐENJA

OPĆINE BIBINJE

3. UVJETI KORIŠTENJA I ZAŠTITE PROSTORA 1 : 25000

Županija:	ZADARSKA
Općina:	BIBINJE
Naziv prostornog plana:	PROSTORNI PLAN UREĐENJA OPĆINE BIBINJE: IZMJENE I DOPUNE
Naziv kartografskog prikaza:	UVJETI KORIŠTENJA I ZAŠTITE PROSTORA
Broj kartografskog prikaza: 3.	Mjerilo kartografskog prikaza: 1:25000
Odluka o izradi Plana: "Službeni glasnik Općine Bibinje" 01/21	Odluka predstavničkog tijela o donošenju plana "Službeni glasnik Općine Bibinje" 01/22
Javna rasprava (datum objave): "Slobodna Dalmacija", 7. srpnja 2021.	Javni uvid održan: od: 15. srpnja 2021. do: 13. kolovoza 2021.
Pečat tijela odgovornog za provedbu javne rasprave:	Odgovorna osoba za provedbu javne rasprave: Marin Diklan, dipl.oec
Suglasnost za Plan prema Članku 108. Zakona o prostornom uređenju ("Narodne Novine" br.153/13, 65/17, 114/18, 39/19 i 98/19) Broj suglasnosti: KLASA: 350-02/21-11/33 UR.BROJ: 531-06-01-01/02-22-7 datum: 23. veljače 2022.	
Pravna osoba/tijelo koje je izradilo plan: BLOCK-PROJEKT d.o.o. za arhitekturu i prostorno planiranje KRALJA TVRTKA 3, 23000 ZADAR tel: 023/450-000, e-mail: info@block-project.hr	
Pečat pravne osobe/tijela koje je izradio plan:	Odgovorna osoba: Željko Predovan, dipl. ing. arh.
Odgovorni voditelj: Željko Predovan, dipl. ing. arh.	
Stručni tim u izradi plana: 1. Željko Predovan, dipl. ing. arh. 2. Stephen Tony Brčić, dipl. ing. upp. 3. Luka Predovan, struč.spec.ing.aedif. 4. Igor Alibašić, dipl. ing. el. 5. Lovre Predovan, mag ing. arh. 6. Zlatko Adorić, grad. teh.	
Pečat predstavničkog tijela:	Predsjednica predstavničkog tijela: Marijana Kandić, prof.
Istovjetnost ovog prostornog plana s izvornikom ovjerava:	Pečat nadležnog tijela:

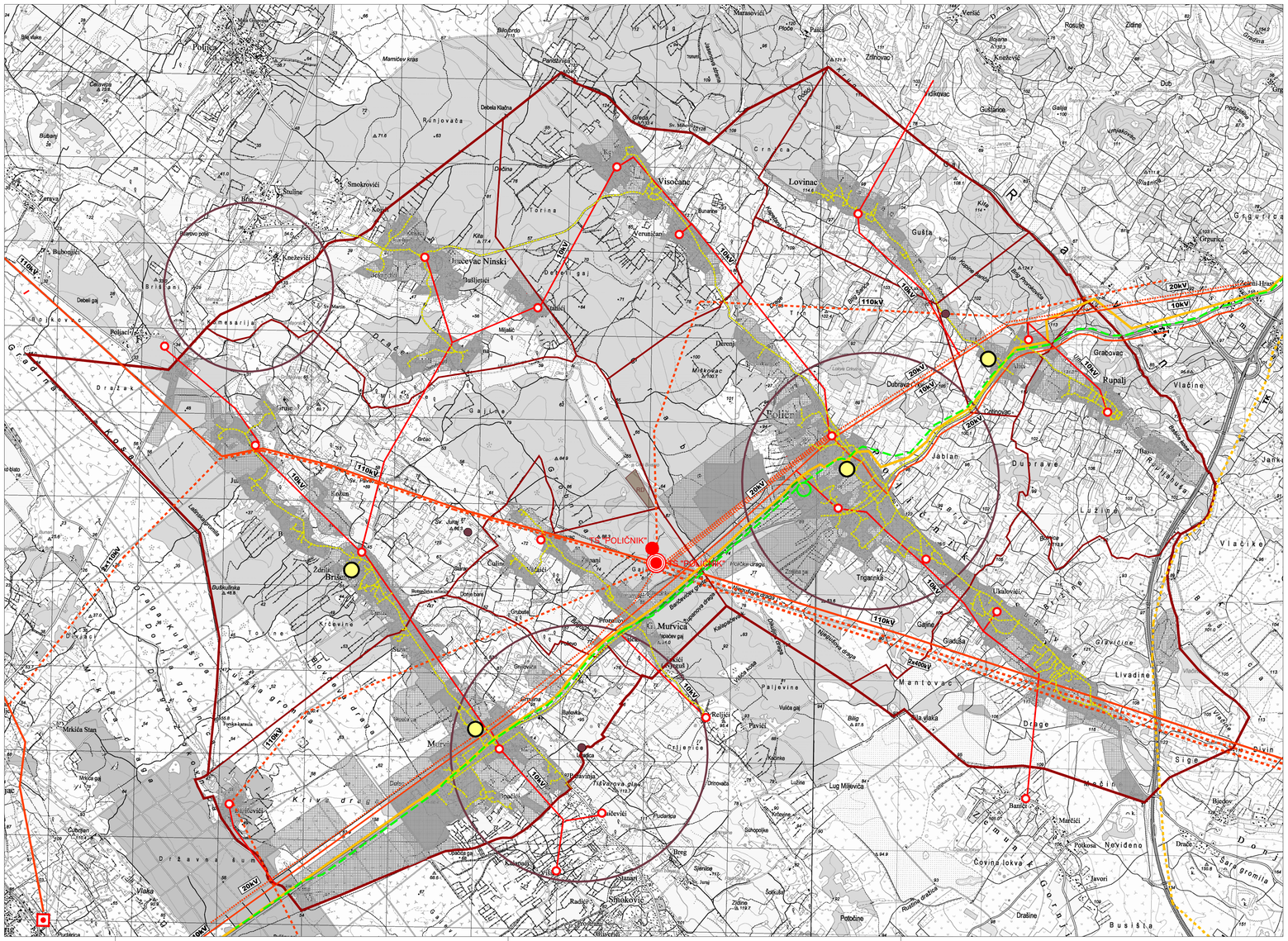
Poličnik
Visočane
Lovinac
Gušća
Grabovac
Rupalj
Vlačine
Jasenovac Ninski
Ražljevići
Smokrovići
Kneževići
Bubonjići
Poljačići
Brišani
Komesarijat
Dražak
Grabe
Holom
Žabica
Brišac
Čutin
Vlašići
Trigarinka
Gajine
Gradina
Mantovac
Livadine
Drage
Sige
Murvica
Mrkića Stan
Križevine
Paljevine
Pavići
Ričevići
Trijavova glava
Lug Mijovića
Banići
Marčići
Novidono
Javori
Dražine
Busišta
Radići
Stanići
Šimokovići
Jablan
Dubrava
Ljubovo Crkveno
Ljubovo Selo
Lužina
Vlačke
Jankovići
Ušalovići
Gračevac
Crnca
Grgurica
Kita
Kuline
Bubanj
Zaravo
Bilo vrelo
Mamićev kras
Runjovača
Debelo Klađa
Dračina
Debeli gaj
Kita
Kuline
Bilo brdo
Ploče
Versić
Rosulje
Zdrilovac
Zdrilo
Gruština
Kozlovići
Dub
Ključevac
Gušćanac
Galiji
Podgorje
Kosa
Vrtlina
Vrtlina
Vrtlina

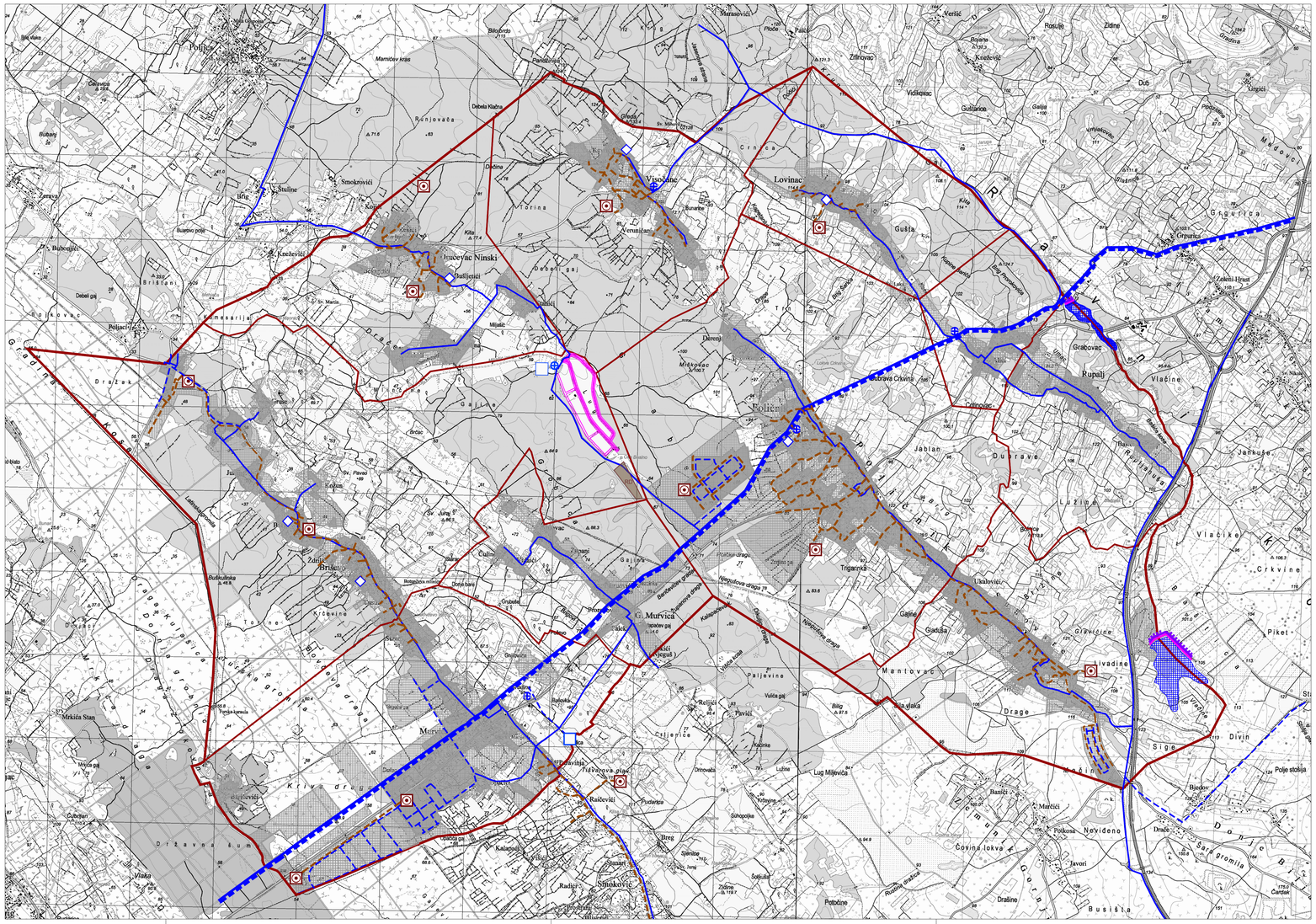

0. GRANICE
- općina
- naselje

2. VODNOGOSPODARSKI SUSTAV

2.1. KORIŠTENJE VODA

VODOOPSKRBA
- magistralni vodoopskrbni cjevovod
- ostali vodoopskrbni cjevovodi
- vodozahvat
- vodosprema
- crpna postaja

KORIŠTENJEVODA
- akumulacija za navodnjavanje zemljišta

2.2.ODVODNJA OTPADNIH VODA
- uređaj za pročišćavanje
- glavni odvodni kanal

2.3.UREĐENJE VODOTOKA I VODA

REGULACIJSKI I ZAŠTITINI SUSTAV
- akumulacija za obranu od poplava
- brana

2.4. MELIORACIJSKA ODVODNJA
- osnovna kanalska mreža
- detaljna kanalska mreža

Procjena ugroženosti od požara i tehnoloških eksplozija
Grad Zadar, Općina Poličnik,
Općina Bibinje i Općina Zemunik Donji

Općina Poličnik
Grafički prilog 6.2.
Vodnogospodarski sustav

ZADARSKA ŽUPANIJA - OPĆINA POLIČNIK
VIII. IZMJENA I DOPUNA PROSTORNOG PLANA UREĐENJA OPĆINE POLIČNIK

LIST 2b: **INFRASTRUKTURNI SUSTAVI:** *VODNOGOSPODARSKI SUSTAV*

MJ. 1:25000

S

Županija:	ZADARSKA
Općina	POLIČNIK
Naziv prostornog plana:	VIII. IZMJENA I DOPUNA PROSTORNOG PLANA UREĐENJA OPĆINE POLIČNIK
Naziv kartografskog prikaza:	INFRASTRUKTURNI SUSTAVI: VODNOGOSPODARSKI SUSTAV

Broj kartografskog prikaza: 2b.	Mjerilo kartografskog prikaza: 1:25 000
Odluka o izradi prostornog plana: "Službeni glasnik Općine Poličnik" br.11/21 i 15/21	Odluka predstavničkog tijela o donošenju plana: "Službeni glasnik Općine Poličnik" br.08/22
Javna rasprava (datum objave): "Zadarski list" 26. ožujka 2022. "Zadarski list" 22. lipnja 2022.	Javni uvid održan od: 6. travnja 2022. do: 20. travnja 2022. od: 30. lipnja 2022. do: 7. srpnja 2022.
Pečat tijela odgovornog za provođenje javne rasprave:	Odgovorna osoba za provođenje javne rasprave: Marko Kovačević, univ.spec.oec.
Pravna osoba/tijelo koje je izradilo plan: BLOCK PROJEKT d.o.o.	
Pečat pravne osobe/tijela koje je izradilo plan:	Odgovorna osoba: Željko Predovan, dipl.ing.arh.
Odgovorni voditelj: Željko Predovan, dipl.ing.arh.	
Stručni tim u izradi plana: Željko Predovan, dipl. ing. arh. Stephen Tony Brčić, dipl. ing. upp. Ivan Šepši, mag.ing.aedif. Igor Alibašić, dipl. ing. el.	Luka Predovan,struč.spec.ing.aedif. Lovre Predovan, mag ing. arh. Zlatko Adorić, grad. teh.
Pečat predstavničkog tijela:	Predsjednik predstavničkog tijela: Dario Buljat
Istovjetnost ovog prostornog plana s izvornikom ovjerava: (ime, prezime i potpis)	Pečat nadležnog tijela:

BLOCK PROJEKT d.o.o.
Put Murvice 12D 23000 Zadar. tel: 023 492 080 e-mail: info@block-projekt.hr

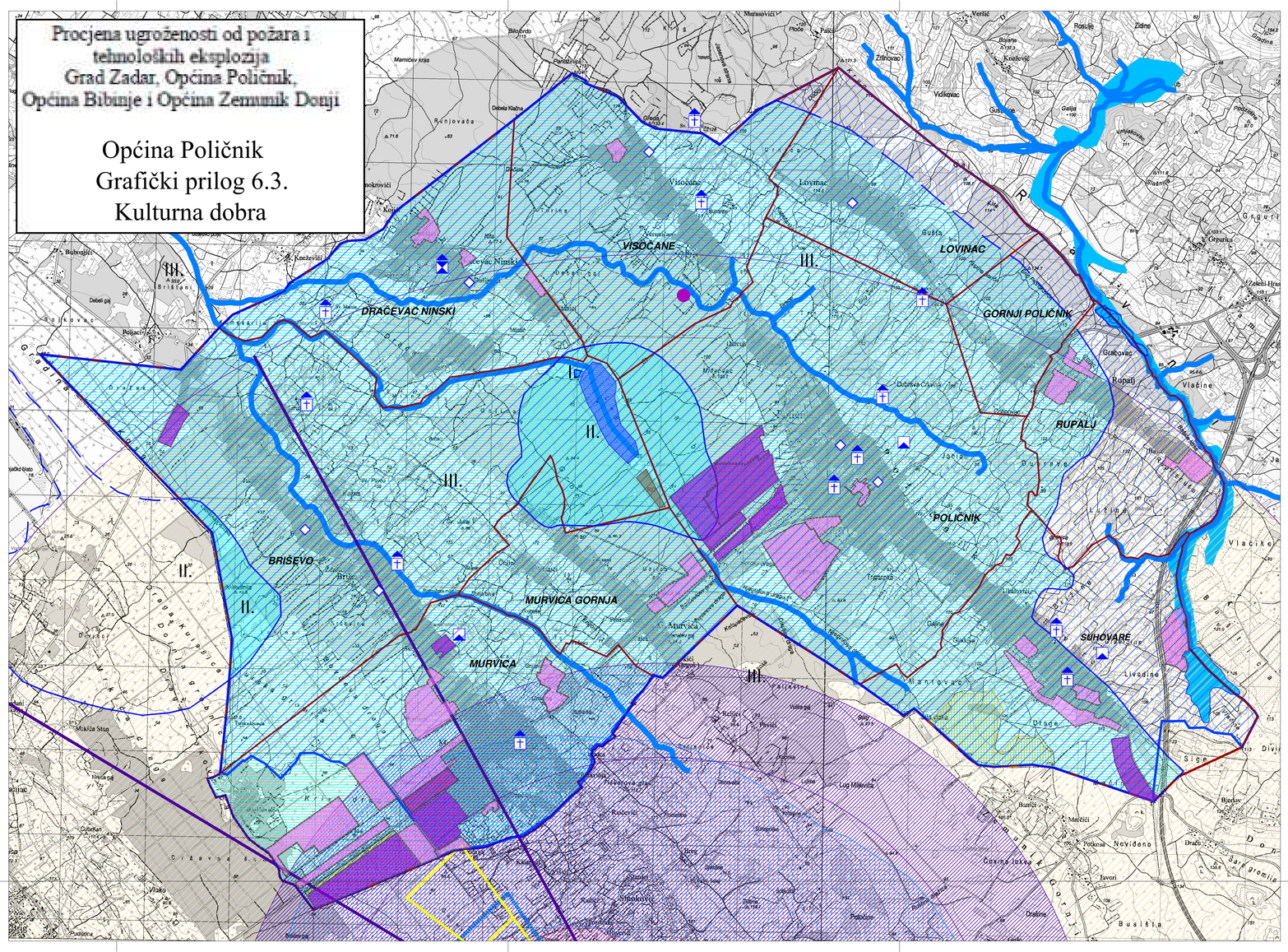

0. GRANICE
- općina
- naselje

1. UVJETI KORIŠTENJA

1.1. PODRUČJA POSEBNIH UVJETA KORIŠTENJA

ARHEOLOŠKA BAŠTINA:
- arheološki pojedinačni lokalitet - kopneni

POVIJESNI SKLOP I GRAĐEVINA:
- sakralna građevina
- graditeljski sklop

ETNOLOŠKA BAŠTINA:
- pučko graditeljstvo

1.2. PODRUČJA POSEBNIH OGRANIČENJA U KORIŠTENJU
PODRUČJE NACIONALNE EKOLOŠKE MREŽE:
- područje očuvanja značajno za ptice
- lokalitet očuvanja

VODE
- vodozaštitno područje:
  - I zona sanitarne zaštite
  - II zona sanitarne zaštite
  - III zona sanitarne zaštite
- vodotok
- poplavno područje

2. PODRUČJE PRIMJENE POSEBNIH MJERA UREĐENJA I ZAŠTITE

2.1. UREĐENJE ZEMLJIŠTA
- hidromelioracija
- polja za navodnjavanje

2.2. PODRUČJA PRIMJENE PLANSKIH MJERA ZAŠTITE
- obuhvat obvezne izrade prostornog plana
- obuhvat prostornog plana na snazi

2.3. ZAŠTITNE ZONE ZRAČNE LUKE

Zaštitne zone civilne zračne luke
- zaštitna zona (postojeća pista)
- zaštitna zona (nakon produženje piste)
- zona kontrolirane gradnje
- zona ograničene gradnje
- zaštitna zona uzletno/sletne piste

Zaštitne zone civilne zračne luke
- zona ograničene gradnje
- zona kontrolirane gradnje

2.4. GOSPODARENJE OTPADOM
- RD - reciklažno dvorište - RD

ZADARSKA ŽUPANIJA - OPĆINA POLIČNIK
VIII. IZMJENA I DOPUNA PROSTORNOG PLANA UREĐENJA OPĆINE POLIČNIK

LIST 3: **UVIJETI ZA KORIŠTENJE, UREĐENJE I ZAŠTITU PROSTORA**

MJ. 1:25000

S

Županija:	ZADARSKA
Općina	POLIČNIK
Naziv prostornog plana:	VIII. IZMJENA I DOPUNA PROSTORNOG PLANA UREĐENJA OPĆINE POLIČNIK
Naziv kartografskog prikaza:	UVIJETI ZA KORIŠTENJE, UREĐENJE I ZAŠTITU PROSTORA
Broj kartografskog prikaza: 3.	Mjerilo kartografskog prikaza: 1:25 000
Odluka o izradi prostornog plana: "Službeni glasnik Općine Poličnik" br.11/21 i 15/21	Odluka predstavničkog tijela o donošenju plana: "Službeni glasnik Općine Poličnik" br. 08/22
Javna rasprava (datum objave): "Zadarski list" 26. ožujka 2022. "Zadarski list" 22. lipnja 2022.	Javni uvid održan od: 6. travnja 2022. do: 20. travnja 2022. od: 30. lipnja 2022. do: 7. srpnja 2022.
Pečat tijela odgovornog za provođenje javne rasprave:	Odgovorna osoba za provođenje javne rasprave: Marko Kovačević, univ.spec.oec.
Pravna osoba/tijelo koje je izradilo plan:	BLOCK PROJEKT d.o.o.
Pečat pravne osobe/tijela koje je izradilo plan:	Odgovorna osoba: Željko Predovan, dipl.ing.arh.
Odgovorni voditelj: Željko Predovan, dipl.ing.arh.	
Stručni tim u izradi plana: Željko Predovan, dipl. ing. arh.; Stephen Tony Brčić, dipl. ing. upp.; Ivan Šepši, mag.ing.aedif.; Igor Alibašić, dipl. ing. el.; Luka Predovan,struč.spec.ing.aedif.; Lovre Predovan, mag ing. arh.; Zlatko Adorić, grad. teh.	
Pečat predstavničkog tijela:	Predsjednik predstavničkog tijela: Dario Buljat
Istovjetnost ovog prostornog plana s izvornikom ovjerava: (ime, prezime i potpis)	Pečat nadležnog tijela:

BLOCK PROJEKT d.o.o.
Put Murvice 12D 23000 Zadar. tel: 023 492 080 e-mail: info@block-projekt.hr

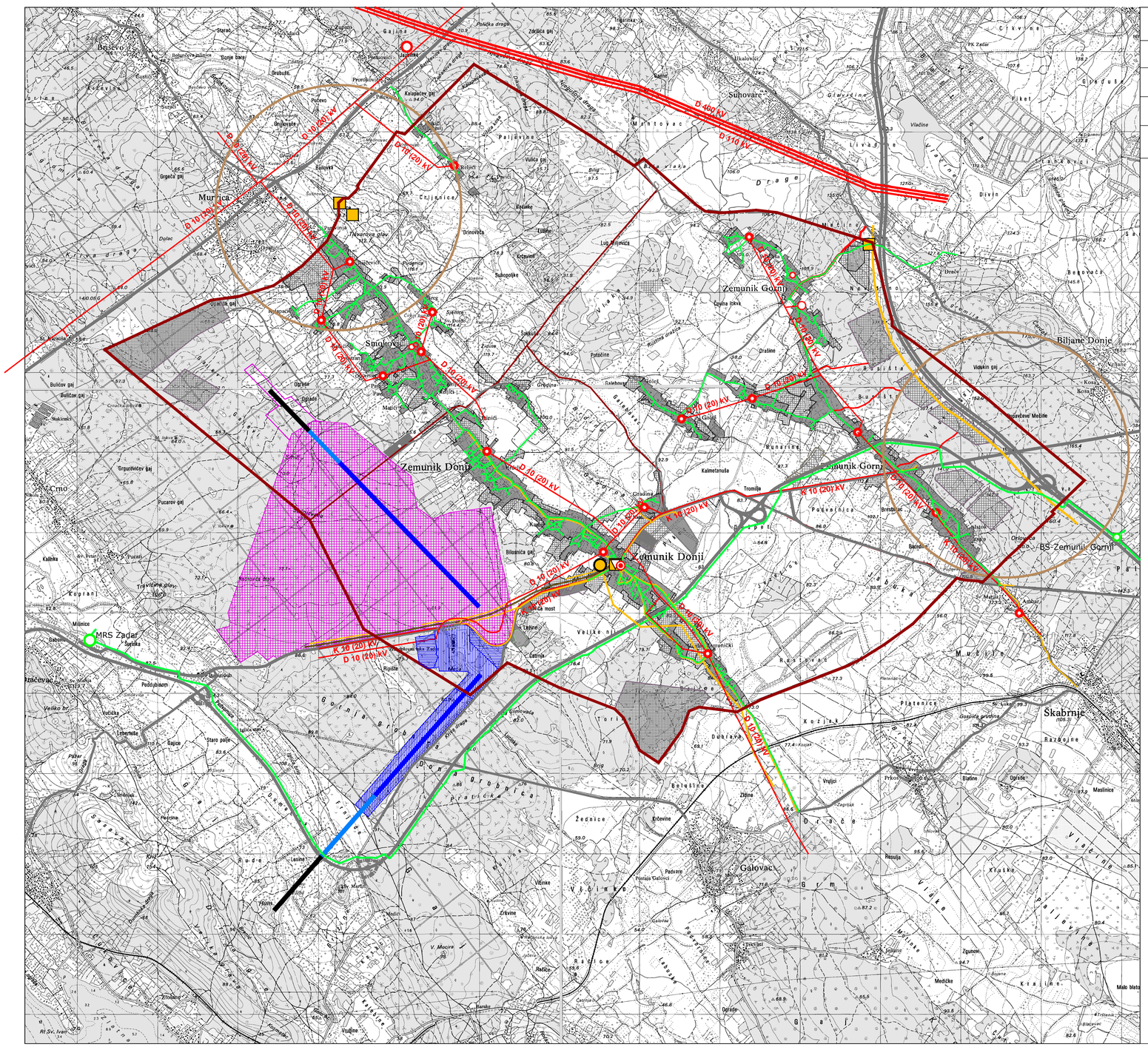

ŽUPANIJA ZADARSKA
II. IZMJENE I DOPUNE PROSTORNOG PLANA UREĐENJA OPĆINE ZEMUNIK DONJI

mj. 1:25000

granica općine

granica naselja

2.A INFRASTRUKTURNI SUSTAVI - POŠTANSKI, TELEKOMUNIKACIJSKI I ENERGETSKI SUSTAVI

1. POŠTA I TELEKOMUNIKACIJA

1.1. POŠTA

jedinica poštanske mreže

1.2. JAVNE TELEKOMUNIKACIJE

Telefonska mreža - komutacijski čvorovi u nepokretnoj mreži

lokalna komutacija

Samostojeći antenski stupovi elektroničke komunikacije

aktivna lokacija

zone elektroničke komunikacije - planirano

Vodovi i kabeli

magistralni kabel

svjetlovodni kabel

koaksijalni kabel

korisnički kabel

korisnički kabel - planirani

radijski koridor

2. ENERGETSKI SUSTAV

2.2. ELEKTROENERGETIKA

Transformatorska i rasklopna postrojenja

TS 110 kV - planirana

TS 10 kV

Elektroprijenosni uređaji

dalekovod 400 kV - planirani

dalekovod 110 kV

dalekovod 10 (20) kV

podzemni kabel 10 (20) kV

2.3. PROIZVODNJA I CIJEVNI TRANSPORT NAFTE I PLINA

magistralni plinovod

srednjetlačni plinovod (4 bara) - planirani

mjerno redukcijska stanica

blokadna stanica

Procjena ugroženosti od požara i tehnoloških eksplozija
Grad Zadar, Općina Poličnik, Općina Bibinje i Općina Zemunik Donji

Općina Zemunik Donji
Grafički prilog 7.1.
Energetika, pošta i telekomunikacije

0 1 2 3km

ZADARSKA ŽUPANIJA
OPĆINA ZEMUNIK DONJI

Naziv prostornog plana:
V. Izmjene i dopune prostornog plana uređenja općine

Naziv kartografskog prikaza:
Infrastrukturni sustavi: poštanski,telekomunikacijski i energetski sustavi

Broj kartografskog prikaza: **2.A**

Mjerilo kartografskog prikaza: **1: 25 000**

Odluka o izradi plana: **Službeni glasnik Općine Zemunik Donji br. 41/2021**

Odluka o donošenju plana: **Službeni glasnik Općine Zemunik Donji br. 58/2023**

Javna rasprava (datum početka)	Ponovljena javna rasprava (datum početka)	Javni uvid (datum)	Ponovljeni javni uvid (datum)	Drugi ponovljeni javni uvid (datum)
20.02. 2023.	14.06. 2023. i 26.10. 2023.	od: 23.02. 2023. do: 10.03. 2023.	od: 16.06. 2023. do: 28.06. 2023.	od: 27.10. 2023. do: 06.11. 2023.

Pečat tijela odgovornog za provođenje javne rasprave:

Odgovorna osoba za provođenje javne rasprave:
SNJEŽANA ĆURKOVIĆ, bacc. adm. pab.
(ime, prezime i potpis)

Pravna osoba/tijelo koje je izradilo plan:
HUZJAK d.o.o.
23000 ZADAR
Ulica II. Zasjedanja ZAVNOH-a br.1
00385 (0)98 36 2005
huzjak@gmail.com

Pečat pravne osobe / tijela koje je izradilo plan:

Odgovorna osoba:
MATIJA HUZJAK, mag.ing.arch.
(ime, prezime i potpis)

Pečat odgovornog voditelja:

Odgovorna osoba:
Digitally signed by ZRINKA GRŽAN
Date: 2023.12.08 12:11:27 +01'00'
ZRINKA GRŽAN, mag.ing.arch.
(ime, prezime i potpis)

Stručni tim u izradi plana:
Zrinka Gržan, mag.ing.arch. Mate Režan, dipl.ing.arh.
Matija Huzjak, mag.ing.arch. Dina Baranić, mag.ing.arch.

Pečat predstavničkog tijela:

Predsjednik predstavničkog tijela:
JOSIP KRNČEVIĆ, dipl.ing.
(ime, prezime i potpis)

Istovjetnost ovog prostornog plana sa izvornikom ovjerava:
(ime, prezime i potpis)

Pečat nadležnog tijela:

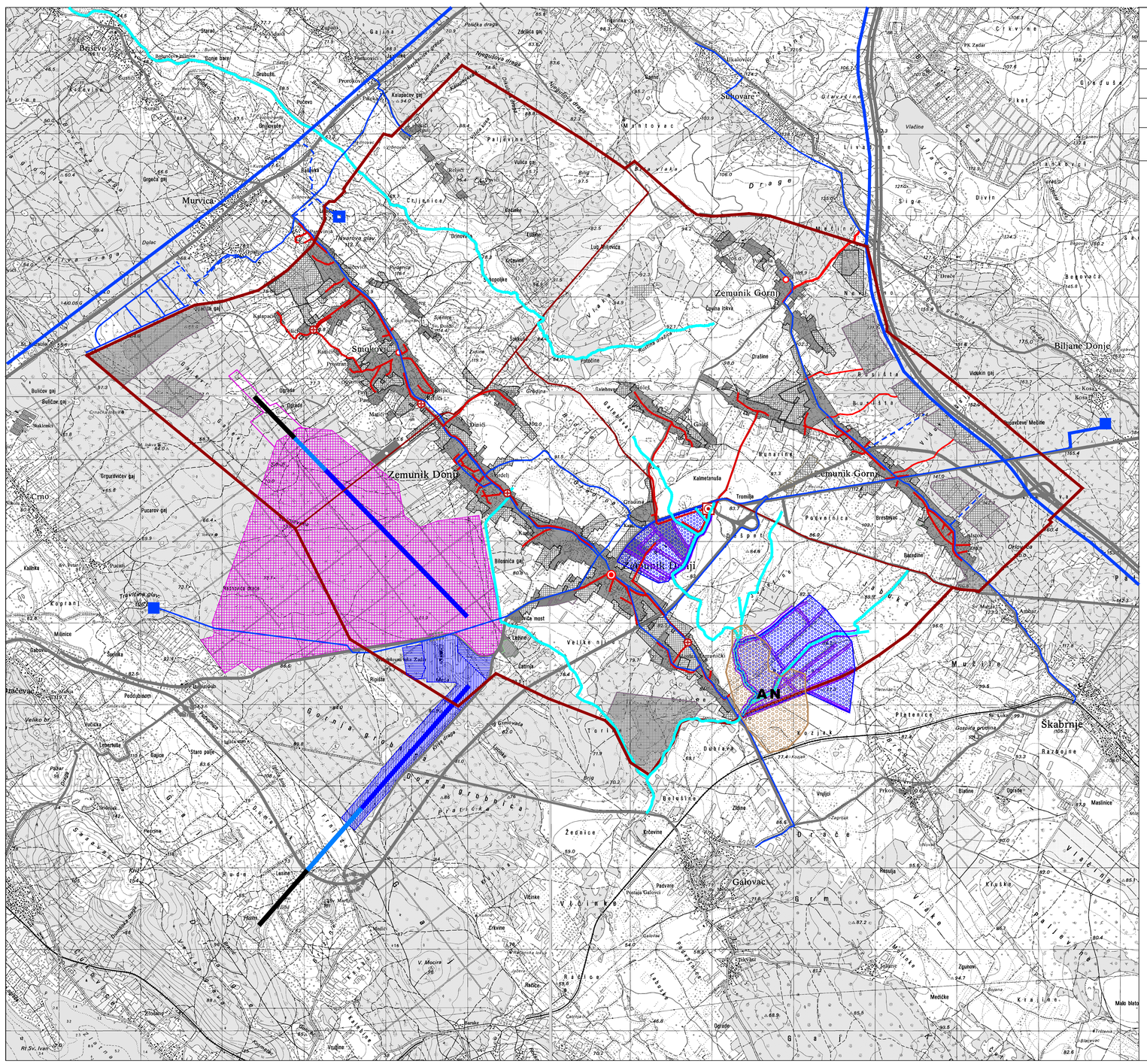

ŽUPANIJA ZADARSKA
II. IZMJENE I DOPUNE PROSTORNOG PLANA UREĐENJA OPĆINE ZEMUNIK DONJI

mj. 1:25000

- granica općine
- granica naselja
- općinsko sjedište
- ostala naselja

2.B. INFRASTRUKTURNI SUSTAVI - VODNOGOSPODARSKI SUSTAV

1. VODNOGOSPODARSKI SUSTAVI

1.1. KORIŠTENJE VODA

Vodoopskrba

- vodosprema
- vodosprema (planirana)
- magistralni vodoopskrbni cjevovod
- ostali vodoopskrbni cjevovodi
- ostali vodoopskrbni cjevovodi (planirani)
- AN akumulacija za navodnjavanje za koje je potrebna provedba strateške procjene

1.2. ODVODNJA OTPADNIH VODA

- uređaj za pročišćavanje
- crpna stanica (planirana)
- glavni dovodni kanal (planirani)
- tlačni cjevovod (planirani)

1.3. MELIORACIJSKA ODVODNJA

- osnovna kanalska mreža
- detaljna kanalska mreža
- melioracijsko područje

1.4. UREĐENJE VODOTOKA I VODA

- vodotok

0 1 2 3km

Procjena ugroženosti od požara i tehnoloških eksplozija
Grad Zadar, Općina Poličnik, Općina Bibinje i Općina Zemunik Donji

Općina Zemunik Donji
Grafički prilog 7.2.
Vodnogospodarski sustav

ZADARSKA ŽUPANIJA
OPĆINA ZEMUNIK DONJI

Naziv prostornog plana: **IV. Izmjene i dopune prostornog plana uređenja općine**	
Naziv kartografskog prikaza: **Infrastrukturni sustavi: vodnogospodarski sustav**	
Broj kartografskog prikaza: **2.B**	Mjerilo kartografskog prikaza: **1 : 25 000**
Odluka o izradi plana: **Službeni glasnik Općine Zemunik Donji br. 41/2021**	Odluka o donošenju plana: **Službeni glasnik Općine Zemunik Donji br. 58/2023**
Javna rasprava (datum početka): 20.02.2023.	Ponovljena javna rasprava (datum početka): 14.06. 2023. i 26.10. 2023.
	Javni uvid (datum početka): od. 23.02. 2023. do. 10.03. 2023.
	Ponovljeni javni uvid (datum početka): od. 16.06. 2023. do. 28.06. 2023.
	Drugi ponovljeni javni uvid (datum početka): od. 27.10. 2023. do. 06.11. 2023.
Pečat tijela odgovornog za provođenje javne rasprave:	Odgovorna osoba za provođenje javne rasprave: **SNJEŽANA ĆURKOVIĆ, bacc. adm. pab.** (ime, prezime i potpis)
Pravna osoba/tijelo koje je izradilo plan: HDA	**HUZJAK d.o.o.** 23000 ZADAR Ulica II. Zasjedanja ZAVNOH-a br.1 00385 (0)98 36 2005 huzjak@gmail.com
Pečat pravne osobe / tijela koje je izradilo plan:	Odgovorna osoba: **MATIJA HUZJAK, mag.ing.arch.** (ime, prezime i potpis)
Pečat odgovornog voditelja:	Odgovorna osoba: **ZRINKA GRŽAN, mag.ing.arch.** Digitally signed by Zrinka Gržan Date: 2024.12.06 13:19:31 +01'00' (ime, prezime i potpis)
Stručni tim u izradi plana: **Zrinka Gržan, mag.ing.arch. Mate Režan, dipl.ing.arh. Matija Huzjak, mag.ing.arch. Dina Baranić, mag.ing.arch.**	
Pečat predstavničkog tijela:	Predsjednik predstavničkog tijela: **JOSIP KRNČEVIĆ, dipl.ing.** (ime, prezime i potpis)
Istovjetnost ovog prostornog plana sa izvornikom ovjerava: (ime, prezime i potpis)	Pečat nadležnog tijela:

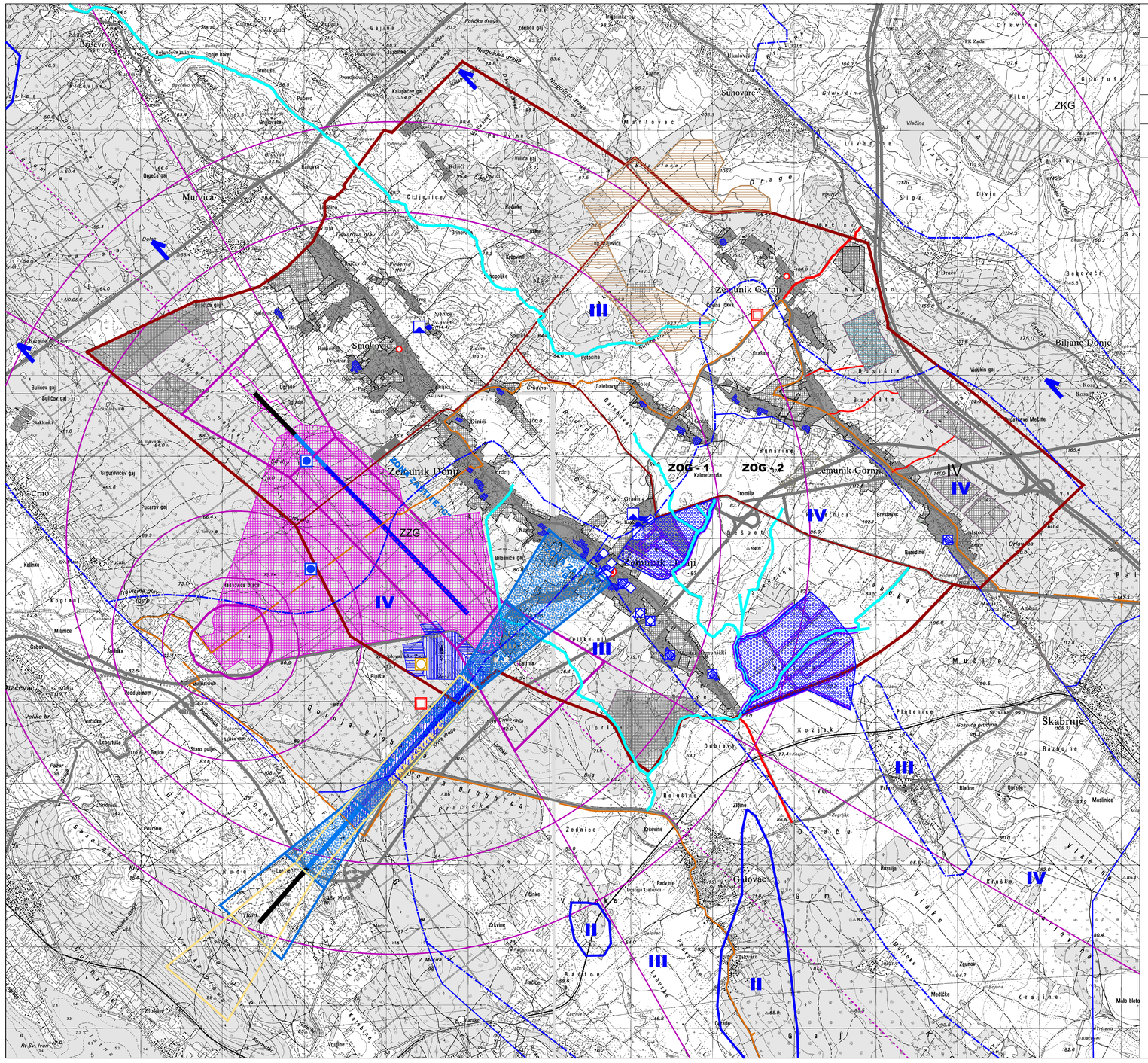

ŽUPANIJA ZADARSKA
IV. IZMJENE I DOPUNE PROSTORNOG PLANA UREĐENJA OPĆINE ZEMUNIK DONJI

mj. 1:25000

- granica općine
- granica naselja
- općinsko sjedište
- ostala naselja

3.1. UVJETI ZA KORIŠTENJE, UREĐENJE I ZAŠTITU PROSTORA

1. UVJETI KORIŠTENJA

1.1. PODRUČJA POSEBNIH UVJETA KORIŠTENJA

Arheološka baština
- arheološko područje
- arheološki lokalitet

Povijesni sklop i građevina
- graditeljski sklop
- sakralna građevina

Etnološka baština
- etnološko područje
- etnološka građevina
- stara jezgra naselja

1.2. PODRUČJA POSEBNIH OGRANIČENJA U KORIŠTENJU

Tlo
- lovište i uzgajalište divljači "Škabrnja - Zemunik donji"

Vode
- laguna za djelomično pročišćene fekalne vode
- spremište goriva
- upojni bunar
- vodotok
- II vodozaštitno područje - zona II
- III vodozaštitno područje - zona III
- IV vodozaštitno područje - zona IV
- BB zona sanitarne zaštite BB
- smjer tečenja podzemnih voda

2. PODRUČJA PRIMJENE POSEBNIH MJERA UREĐENJA I ZAŠTITE

2.1. UREĐENJE ZEMLJIŠTA
- hidromelioracija
- polja za navodnjavanje

2.2. ZAŠTITNA ZONA ZRAČNE LUKE
- zaštitna zona uzletno/sletne piste
- zaštitna zona uzletno/sletne piste - nakon produženja piste

Sigurnosne zone - vojni objekti
- zona zabranjene gradnje (ZZG)
- zona ograničene gradnje (ZOG-1 i ZOG-2)
- zona kontrolirane gradnje

Procjena ugroženosti od požara i tehnoloških eksplozija
Grad Zadar, Općina Poličnik, Općina Bibinje i Općina Zemunik Donji

Općina Zemunik Donji
Grafički prilog 7.3.
Kulturna dobra

0 1 2 3km

ZADARSKA ŽUPANIJA
OPĆINA ZEMUNIK DONJI

Naziv prostornog plana:	**IV. Izmjene i dopune prostornog plana uređenja općine**
Naziv kartografskog prikaza:	Uvjeti za korištenje, uređenje i zaštitu prostora
Broj kartografskog prikaza: **3.1.**	Mjerilo kartografskog prikaza: **1 : 25 000**

Odluka o izradi plana: **Službeni glasnik Općine Zemunik Donji br. 41/2021**

Javna rasprava (datum početka): 20.02.2023.

Ponovljena javna rasprava (datum početka): 14.06. 2023. i 26.10. 2023.

Odluka o donošenju plana: **Službeni glasnik Općine Zemunik Donji br. 58/2023**

Javni uvid (datum početka): od. 23.02. 2023. do 10.03. 2023.

Ponovljeni javni uvid (datum početka): od. 16.06. 2023. do 28.06. 2023.

Drugi ponovljeni javni uvid (datum početka): od. 27.10. 2023. do. 06.11. 2023.

Pečat tijela odgovornog za provođenje javne rasprave:

Odgovorna osoba za provođenje javne rasprave: **SNJEŽANA ĆURKOVIĆ, bacc. adm. pab.** (ime, prezime i potpis)

Pravna osoba/tijelo koje je izradilo plan: **HUZJAK d.o.o.** 23000 ZADAR, Ulica II. Zasjedanja ZAVNOH-a br.1, 00385 (0)98 36 2005, huzjak@gmail.com

Pečat pravne osobe / tijela koje je izradilo plan:

Odgovorna osoba: **MATIJA HUZJAK, mag.ing.arch.** (ime, prezime i potpis)

Pečat odgovornog voditelja:

Odgovorna osoba: **ZRINKA GRŽAN, mag.ing.arch.** (ime, prezime i potpis)

Digitally signed by Zrinka Gržan Date: 2023.12.08 12:14:22 +01'00'

Stručni tim u izradi plana: **Zrinka Gržan, mag.ing.arch. Mate Režan, dipl.ing.arch. Matija Huzjak, mag.ing.arch. Dina Baranić, mag.ing.arch.**

Pečat predstavničkog tijela:

Predsjednik predstavničkog tijela: **JOSIP KRNČEVIĆ, dipl.ing.** (ime, prezime i potpis)

Istovjetnost ovog prostornog plana sa izvornikom ovjerava: (ime, prezime i potpis)

Pečat nadležnog tijela:

Procjena ugroženosti od požara i tehnoloških eksplozija
Grad Zadar, Općina Poličnik, Općina Bibinje i Općina Zemunik Donji

Grad Zadar
Grafički prilog 8.
Karta ugroženosti šuma od požara

Legend

GRANICA GRADA ZADRA

UGROŽENOST OD POŽARA

Vrlo velika ugroženost od požara

Velika ugroženost od požara

Srednja ugroženost od požara

Procjena ugroženosti od požara i
tehnoloških eksplozija
Grad Zadar, Općina Poličnik,
Općina Bibinje i Općina Zemunik Donji

Općina Bibinje
Grafički prilog 9.
Karta ugroženosti šuma od požara

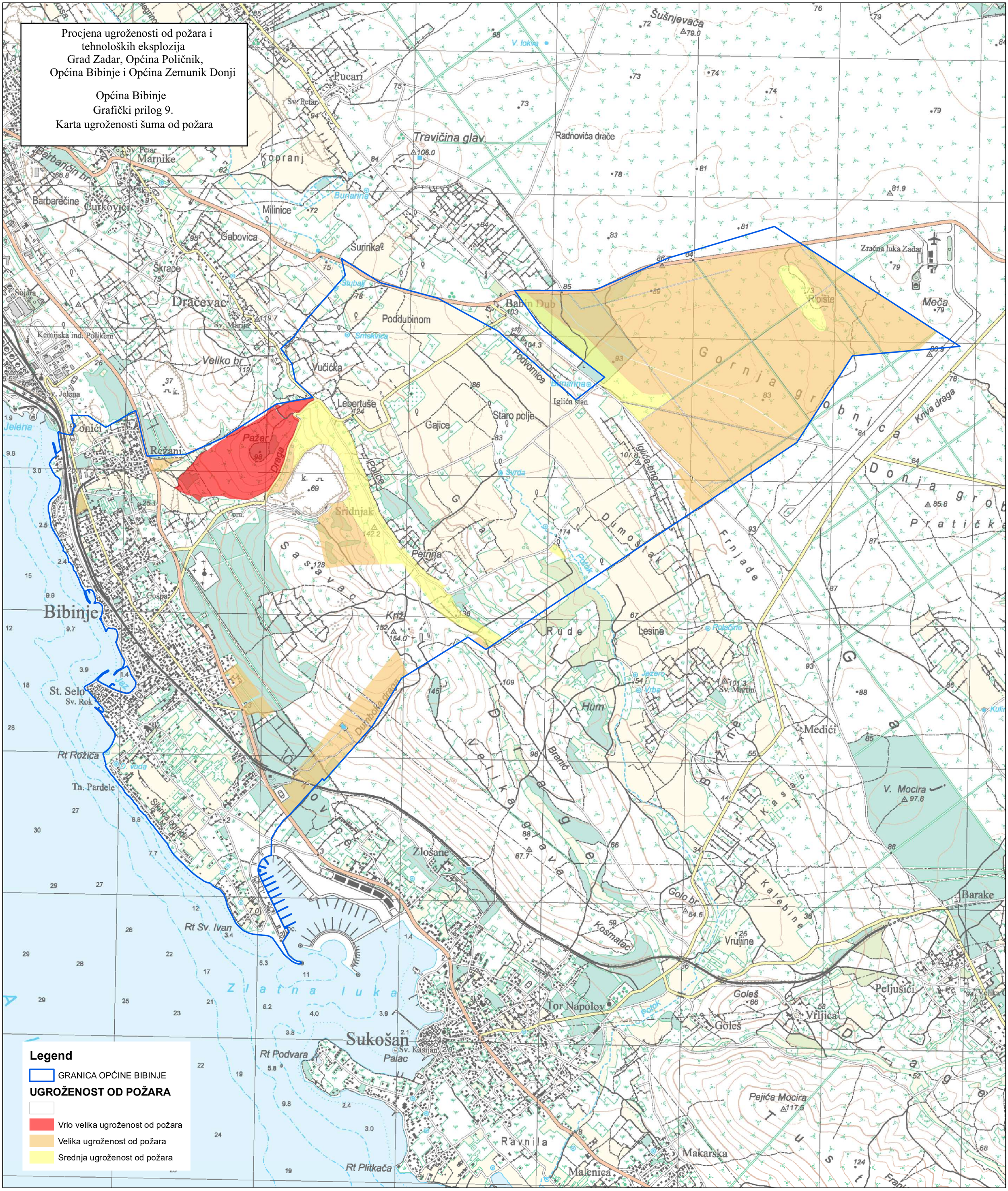

Procjena ugroženosti od požara i tehnoloških eksplozija
Grad Zadar, Općina Poličnik,
Općina Bibinje i Općina Zemunik Donji

Općina Poličnik
Grafički prilog 10.
Karta ugroženosti šuma od požara

Legend

GRANICA OPĆINE POLIČNIK

UGROŽENOST OD POŽARA

Vrlo velika ugroženost od požara

Velika ugroženost od požara

Srednja ugroženost od požara

Procjena ugroženosti od požara i tehnoloških eksplozija
Grad Zadar, Općina Poličnik,
Općina Bibinje i Općina Zemunik Donji

Općina Zemunik Donji

Grafički prilog 11.

Karta ugroženosti šuma od požara

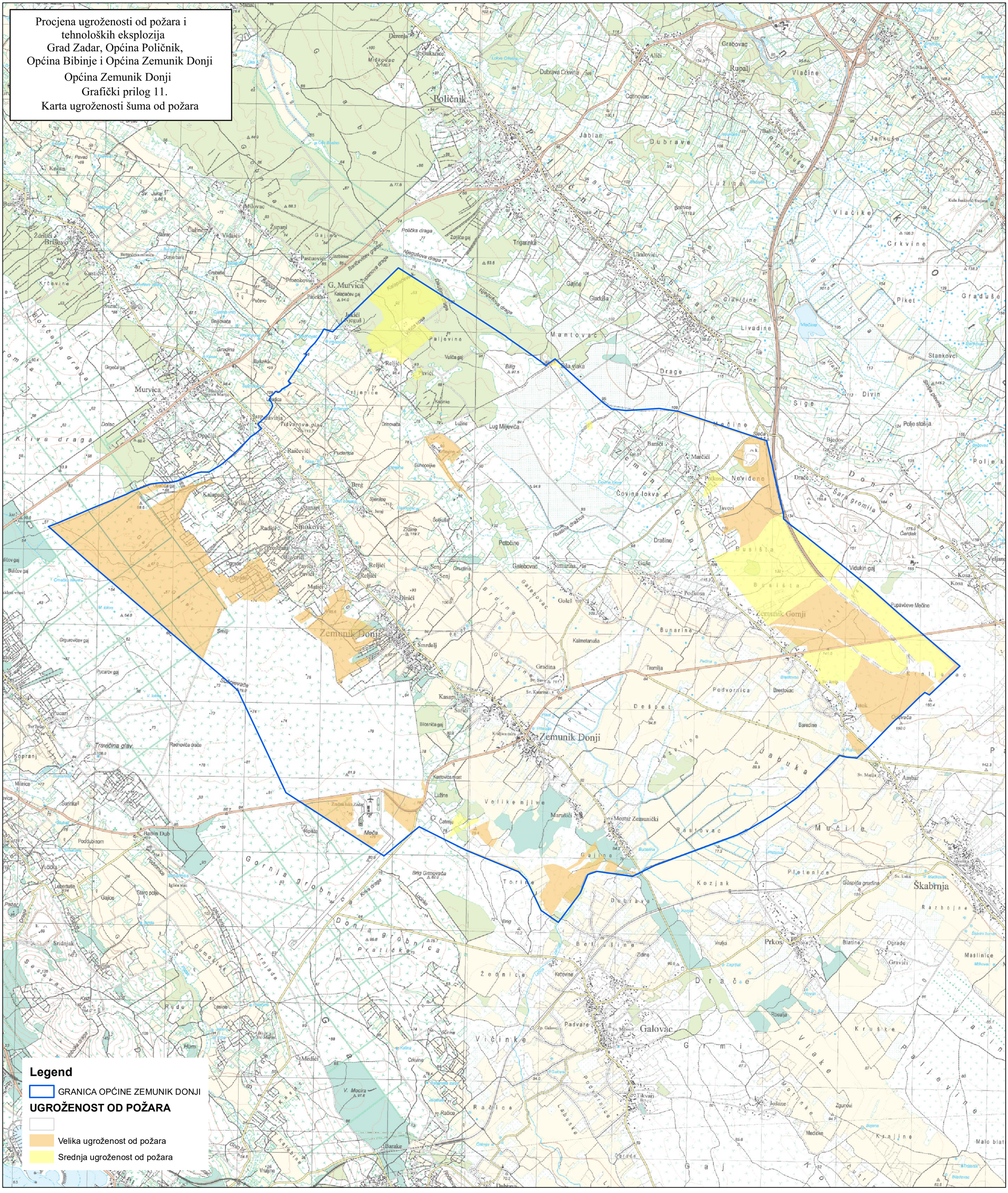

Procjena ugroženosti od požara i tehnoloških eksplozija
Grad Zadar, Općina Poličnik
Općina Bibinje i Općina Zemunik Donji

Grafički prilog 12.
Lokacije smještaja hidranata na području Grada Zadra, Općina Poličnik, Bibinje i Zemunik Donji

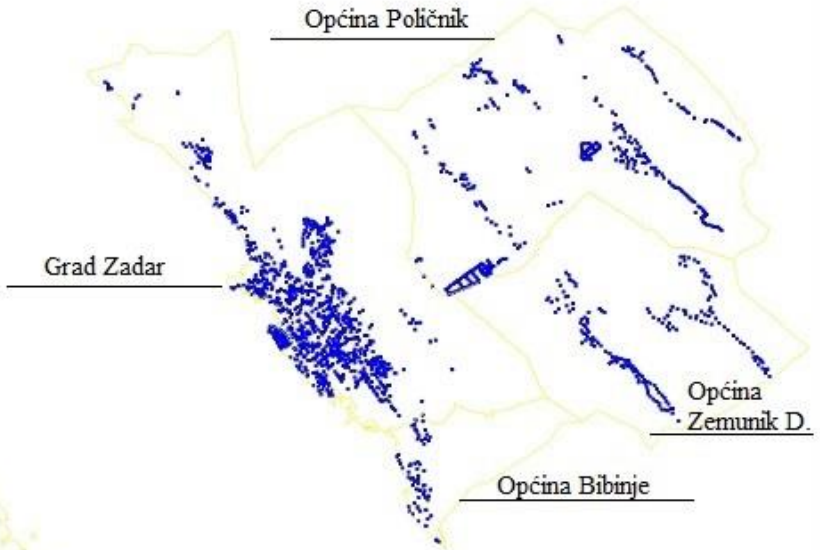

Kazalo:
granice Grad/Općine
lokacije smještaja hidranata

Izvor: Vodovod d.o.o. Zadar

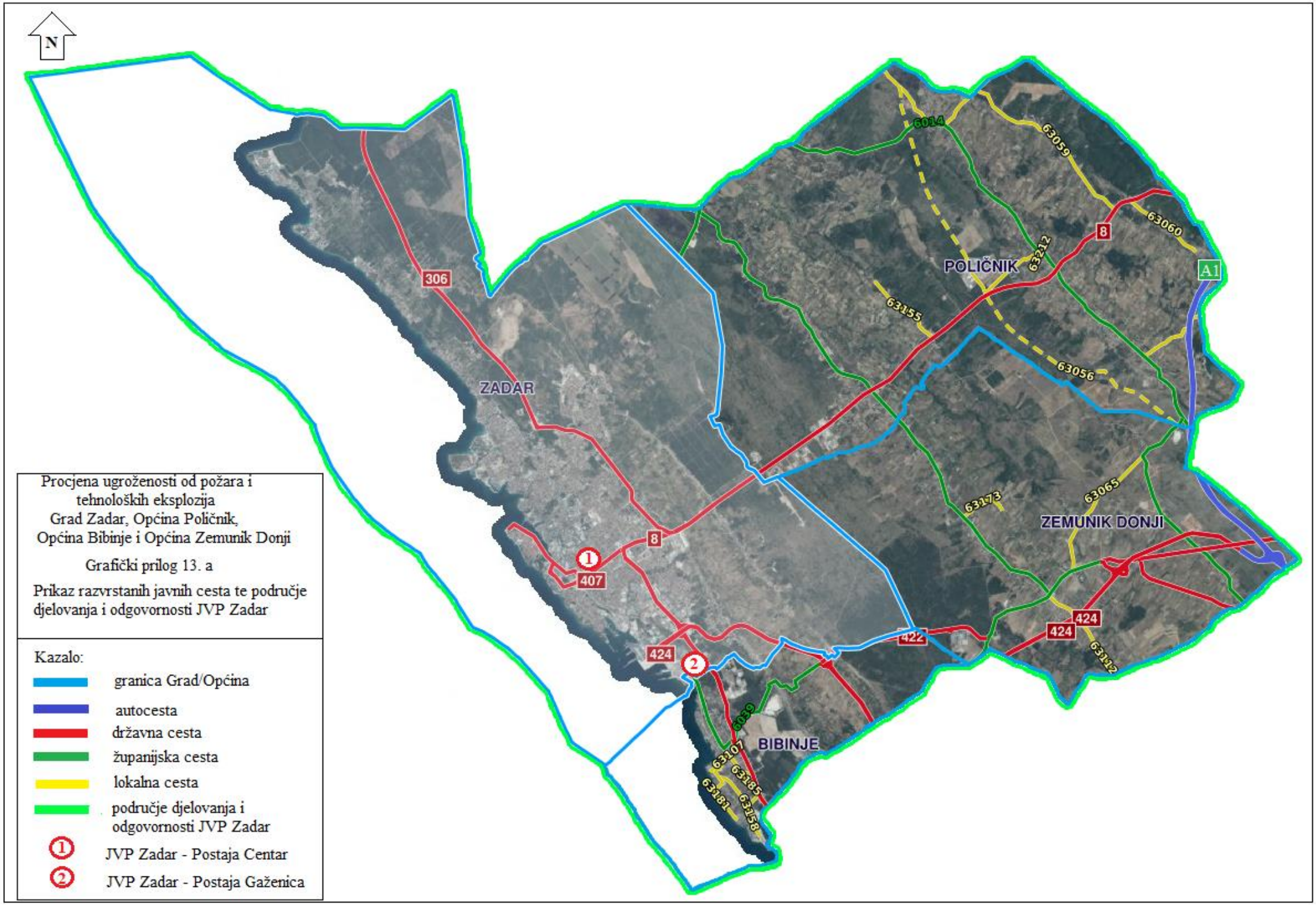
N
ZADAR
POLIČNIK
ZEMUNIK DONJI
BIBINJE
306
8
407
424
422
A1
6014
63059
63060
63212
63155
63056
63173
63065
63112
6039
63107
63185
63181
63158
Procjena ugroženosti od požara i tehnoloških eksplozija
Grad Zadar, Općina Poličnik,
Općina Bibinje i Općina Zemunik Donji
Grafički prilog 13. a
Prikaz razvrstanih javnih cesta te područje djelovanja i odgovornosti JVP Zadar
Kazalo:
granica Grad/Općina
autocesta
državna cesta
županijska cesta
lokalna cesta
područje djelovanja i odgovornosti JVP Zadar
JVP Zadar - Postaja Centar
JVP Zadar - Postaja Gaženica

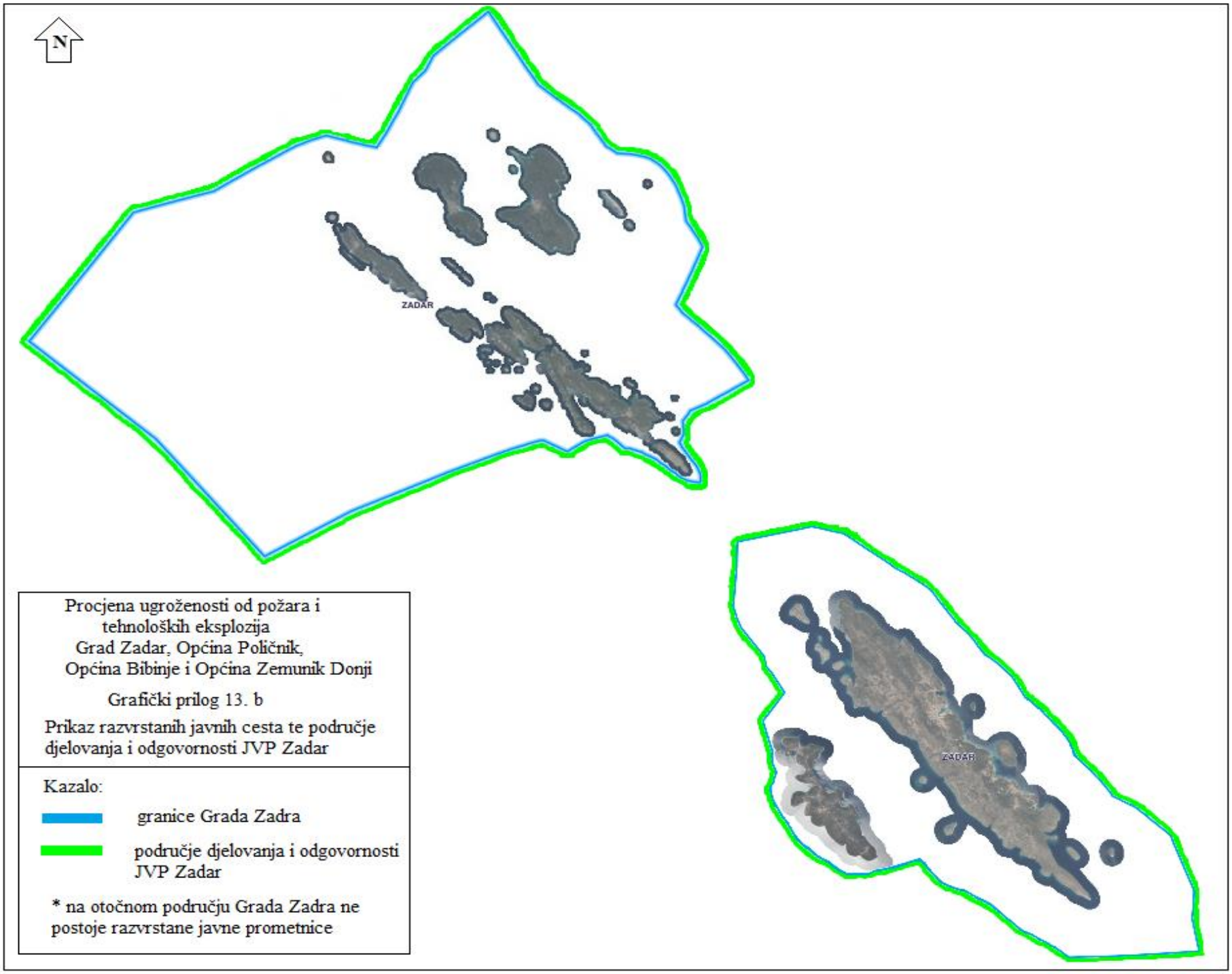

Procjena ugroženosti od požara i tehnoloških eksplozija
Grad Zadar, Općina Poličnik,
Općina Bibinje i Općina Zemunik Donji

Grafički prilog 13. b

Prikaz razvrstanih javnih cesta te područje djelovanja i odgovornosti JVP Zadar

Kazalo:

granice Grada Zadra

područje djelovanja i odgovornosti JVP Zadar

* na otočnom području Grada Zadra ne postoje razvrstane javne prometnice

Procjena ugroženosti od požara i tehnoloških eksplozija
Grad Zadar, Općina Poličnik, Općina Bibinje i Općina Zemunik Donji

Grad Zadar
Grafički prilog 1.1.
Energetika

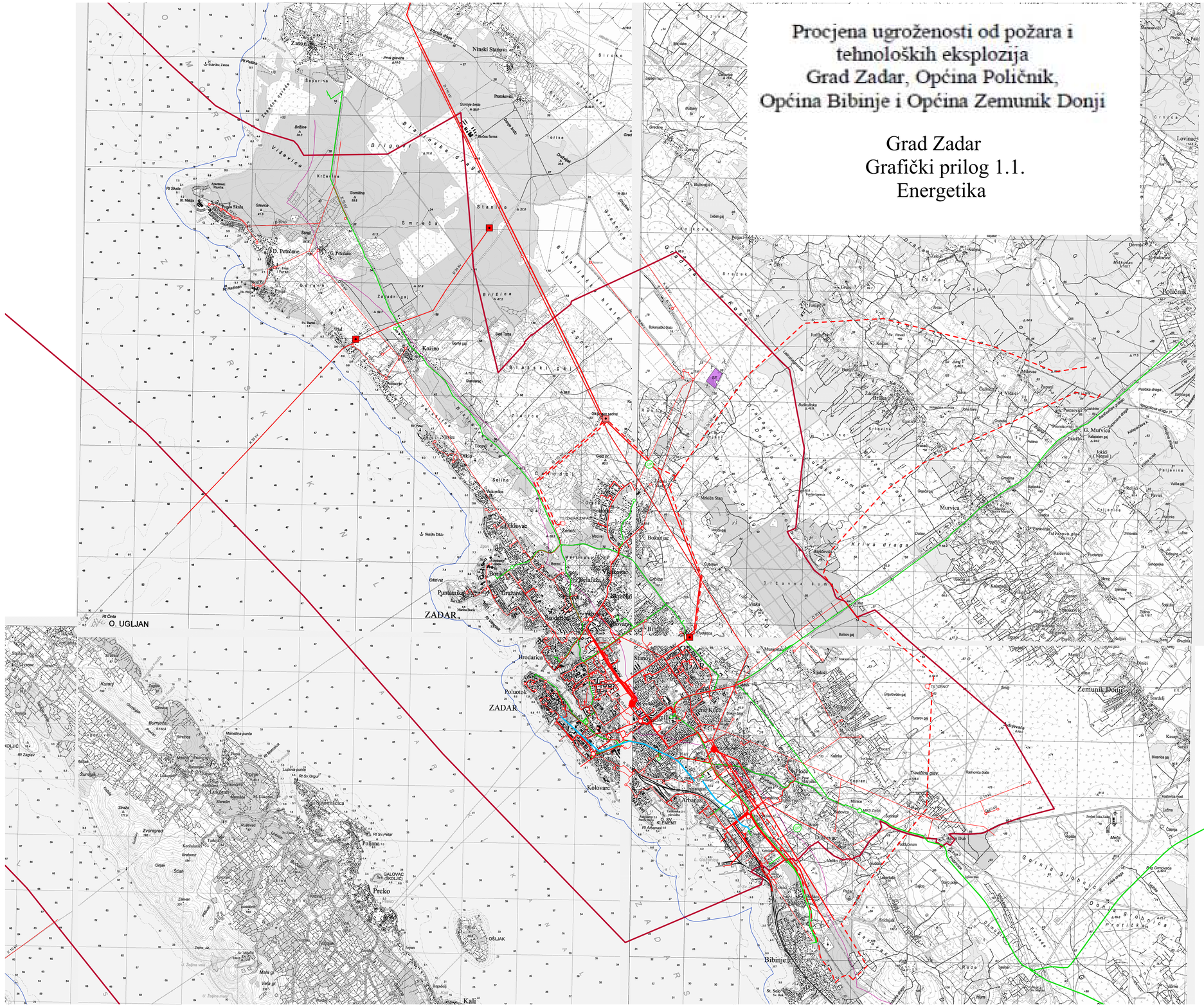
ZADARSKA ŽUPANIJA
O. UGLJAN
O. ZEMUNIK DONJI
O. BIBINJE
ZADAR
Zaton
Ninski Stanovi
Petrčane
Kožino
Diklo
Selina
Bokanjac
Poličnik
Zemunik Donji
Bibinje
Kali
Prko
Brodarica
Poluotok
Kolovare
Arbanasi
Puntamika
Belafuža
Bili Brig
Murvica
Crno
Babindub
Lovinac
Tri Crkve
Kašteljet
Ljubač
Sukošan
Privlaka
Nin
Vrsi
Jasenice
Pridraga
Starigrad
Paklenica
Seline
Novigrad
Obrovac
Gračac
Benkovac
Biograd n/M
Pirovac
Vodice
Tribunj
Šibenik
Skradin
Drniš
Knin
Sinj
Trogir
Split
Omiš
Makarska
Metković
Ploče
Dubrovnik
Imotski
Vrgorac
Opuzen
Neretva
Cetina
Krka
Zrmanja
Karin
Maslenica
Novalja
Pag
Rab
Lopar
Mljet
Korčula
Vis
Hvar
Brač
Šolta
Ugljan
Pašman
Dugi otok
Iž
Silba
Olib
Premuda
Molat
Ist
Lastovo
Palagruža
Sjeverni Jadran
Srednji Jadran
Južni Jadran
Zadarski kanal
Ždrelac
Novigradsko more
Karinsko more
Vransko jezero
Prokljansko jezero
Visovac
Krka
Skradinski buk
Roški slap
Manojlovačka slapina
Krka
Zrmanja
Krupa
Krupa
Krupa

Procjena ugroženosti od požara i tehnoloških eksplozija
Grad Zadar, Općina Poličnik, Općina Bibinje i Općina Zemunik Donji

Grad Zadar

Grafički prilog 1.2.

Energetika

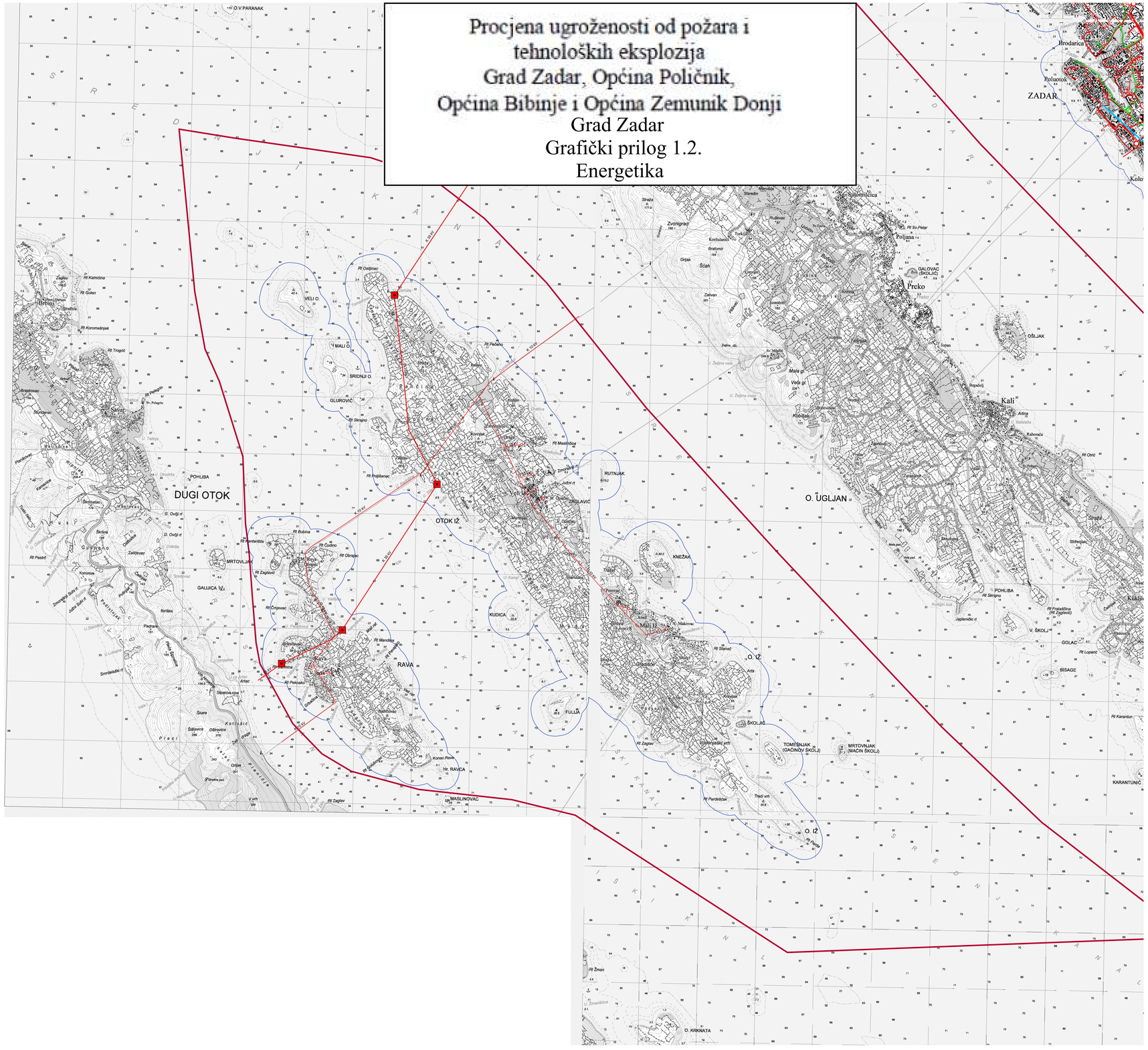
DUGI OTOK
OTOK IŽ
O. UGLJAN
O. IŽ
RAVA
ZADAR
Preko
Kali
Poljana
Brodarica
Ploče
Bibinje
Sukošan
Zemunik Donji
Zemunik Gornji
Privlaka
Nin
Petrčane
Vir
Ražanac
Posedarje
Novigrad
Starigrad
Paklenica
Karlobag
Jablanac
Lukovo
Senj
Sveti Rok
Gospić
Otočac
Ogulin
Slunj
Duga Resa
Karlovac
Ozalj
Jasenovac
Nova Gradiška
Slavonski Brod
Županja
Vinkovci
Vukovar
Ilok
Osijek
Đakovo
Našice
Virovitica
Pakrac
Daruvar
Kutina
Sisak
Petrinja
Glina
Dvor
Hrvatska Kostajnica
Bihać
Cazin
Velika Kladuša
Bosanska Krupa
Bosanski Petrovac
Drvar
Bosanski Novi
Prijedor
Kozarska Dubica
Banja Luka
Jajce
Donji Vakuf
Travnik
Zenica
Kakanj
Visoko
Sarajevo
Ilidža
Hadžići
Konjic
Mostar
Čapljina
Metković
Ploče
Neum
Trebinje
Bileća
Gacko
Foča
Višegrad
Rogatica
Sokolac
Pale
Vlasenica
Zvornik
Bijeljina
Brčko
Tuzla
Lukavac
Srebrenik
Gradačac
Orašje
Derventa
Doboj
Maglaj
Modriča
Šamac
Odžak
Vukosavlje
Gradiška
Laktaši
Čelinac
Kotor Varoš
Šipovo
Jezero
Mrkonjić Grad
Ključ
Sanski Most
Bosanska Otoka
Velika Kladuša
Cazin
Bihać
Bosanska Krupa
Bosanski Petrovac
Drvar
Glamoč
Grahovo
Livno
Tomislavgrad
Posušje
Ljubuški
Čitluk
Mostar
Stolac
Nevesinje
Gacko
Berane
Rožaje
Plav
Gusinje
Ulcinj
Bar
Budva
Kotor
Tivat
Herceg Novi
Dubrovnik
Cavtat
Konavle
Metković
Ploče
Makarska
Omiš
Split
Trogir
Kaštela
Solin
Klis
Sinj
Vrlika
Knin
Drniš
Šibenik
Primošten
Rogoznica
Trogir
Seget
Vranjic
Kaštel Lukšić
Kaštel Gomilica
Kaštel Novi
Kaštel Stari
Kaštel Sućurac
Solin
Split
Omiš
Makarska
Baška Voda
Brela
Tučepi
Podgora
Gradac
Ploče
Metković
Opuzen
Pelješac
Orebić
Korčula
Lumbarda
Vela Luka
Blato
Ston
Mali Ston
Slano
Dubrovnik
Cavtat
Konavle
Trebinje
Ravno
Čapljina
Stolac
Mostar
Jablanica
Konjic
Ilijaš
Ilidža
Hadžići
Sarajevo
Visoko
Kakanj
Zenica
Maglaj
Dobo

Procjena ugroženosti od požara i tehnoloških eksplozija
Grad Zadar, Općina Poličnik, Općina Bibinje i Općina Zemunik Donji

Grad Zadar
Grafički prilog 1.3.
Energetika

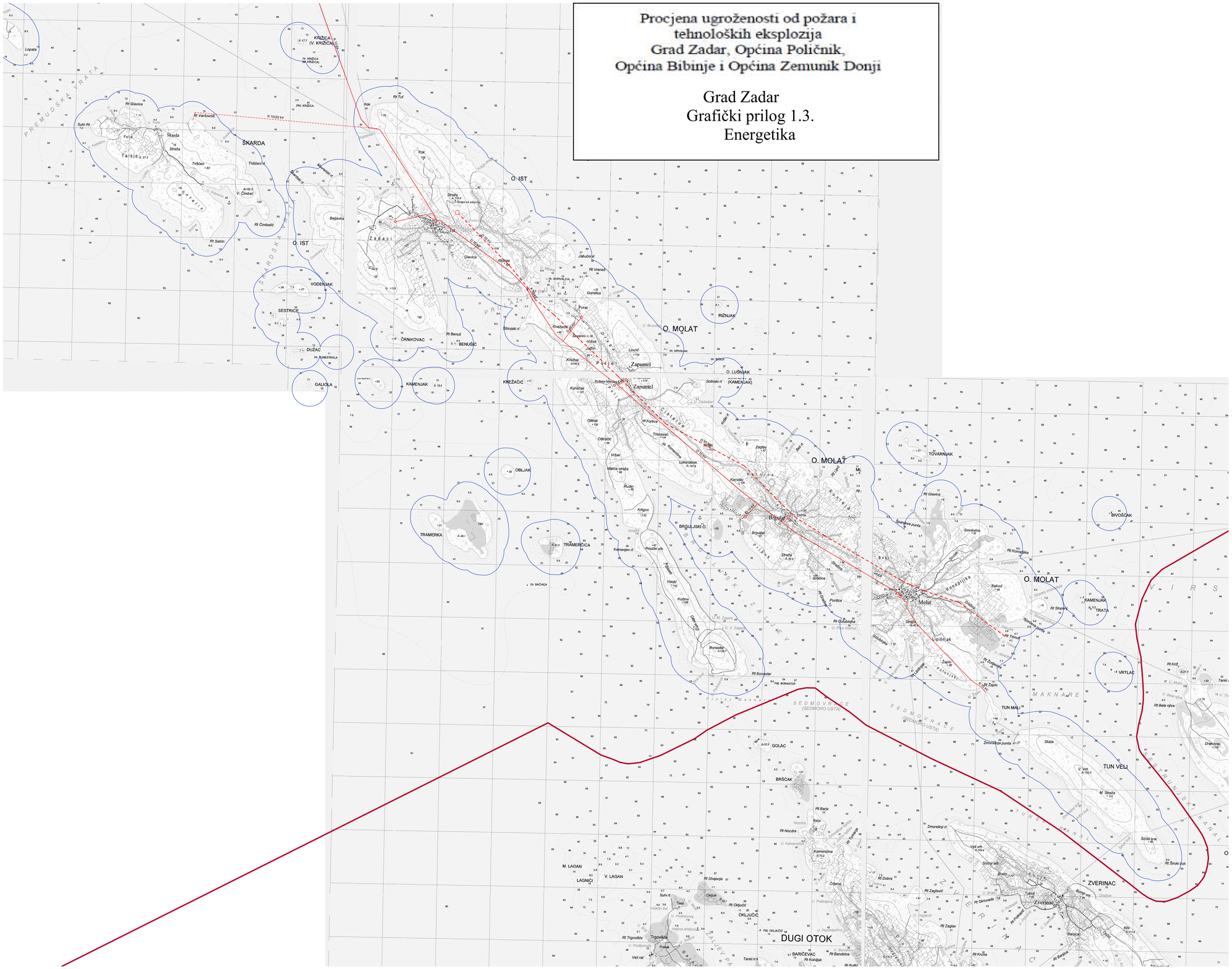
ŠKARDA
O. IST
O. MOLAT
O. LUŠNJAK
(KAMENJAK)
VODENJAK
SESTRICE
DUŽAC
GALIOLA
KAMENJAK
ČRNIKOVAC
BENUŠIĆ
KNEŽAČIĆ
RIŽNJAK
OBLJAK
TRAMERKA
TRAMERCICA
BRGULJSKI O.
DUGI OTOK
BARIČEVAC
GOLAC
BRŠĆAK
M. LAGAN
V. LAGAN
LAGNIĆI
OKLJUČIĆ
TOVARNJAK
BIVOŠĆAK
ZVERINAC
KAMENJAK
TRATA
TUN MALI
TUN VELI
VRTLAC
Molat
Zapuntel
Zaglav
Brgulje
Sestrice
Ist
Skarda
Straža
Tršćen
Tarsa
Paša
Lopata
Suhi Rt
Rt Glavica
Rt Vanfovrsa
Rt Tuf
Rt Benut
Rt Sabrio
Rt Čimbalić
Rt Bonastir
Rt Vranač
Rt Glavica
Rt Kondjiška
Rt Stupov
Rt Trtnik
Rt Zaglavić
Rt Zaglav
Rt Kvid
Rt Bela rijiva
Rt Šrucki bok
Rt Kulina
Rt Burkuja
Rt Bandrina
Rt Buffel
Rt Kobijak
Rt Oklujčić
Rt Dobro
Rt Nozdra
Rt Bacja
Rt Shiavanje
Rt Trgovišće
Rt Forfica
Rt Sikovača
Rt Rudenica
Rt Kamenčine
Rt Kamenjak
Rt Kondjiška
Rt Glavica
Rt Kvid
Rt Bela rijiva
Rt Šrucki bok
K 10/20 kV
PRELUDSKA VRATA
SEDMOVRAĆE (SEDMORO USTA)
MAKNARE
VIRS
ZVERINAC
ZADARSKI KANAL
PROLAZ
SOLINSKI ZALIV
KRIŽICA (V. KRIŽICA)
Pl. KRIŽICA
Pl. BONASTIR
Pl. SIKOVAČA
Pl. KRUNJAK
Pl. PLANERALA
Pl. SIDIĆA
Pl. ŠRUCI
Pl. ZAGLAV
Pl. ZAGLAVIĆ
Pl. ZVERINAC
Pl. ZAGLAVIĆ
Pl. ZAGLAV
Pl. ZAGLAVIĆ
Pl. ZAGLAV
Pl. ZAGLAVIĆ
Pl. ZAGLAV

Procjena ugroženosti od požara i tehnoloških eksplozija
Grad Zadar, Općina Poličnik, Općina Bibinje i Općina Zemunik Donji

Grad Zadar
Grafički prilog 1.4.
Energetika

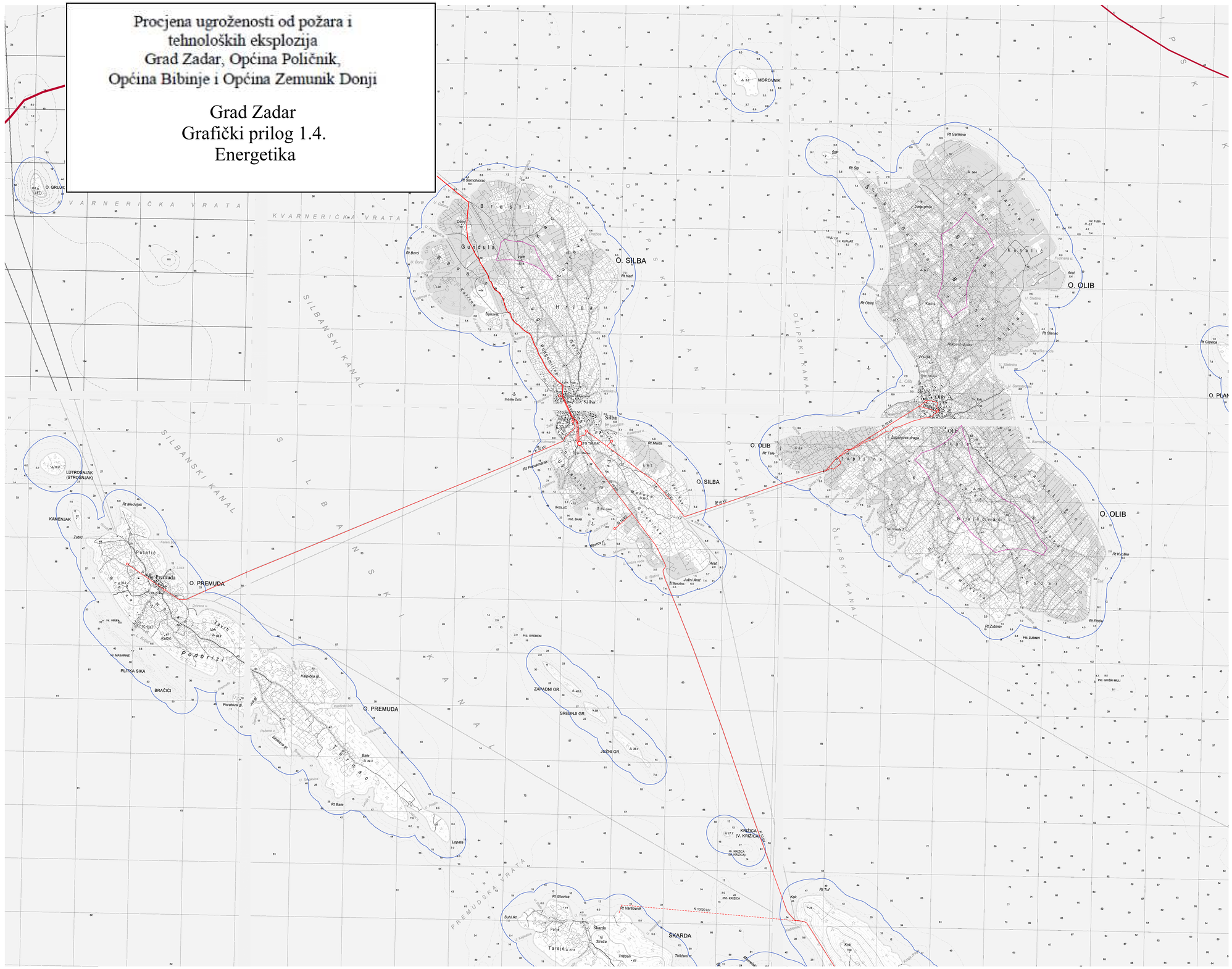

ZADARSKA ŽUPANIJA
PROSTORNI PLAN UREĐENJA GRADA ZADRA - IZMJENE I DOPUNE
2. INFRASTRUKTURNI SUSTAVI

0. GRANICE
- granica Grada
- prostor ograničenja 1000 m pojas kopna
- prostor ograničenja 300 m pojas mora

1. ENERGETSKI SUSTAV
1.1. PROIZVODNJA I CIJEVNI TRANSPORT NAFTE I PLINA
- skladište, ukapljeni naftni plin - UNP
- plinovod - magistralni
- plinovod - lokalni
- mjerno redukcijska stanica
- redukcijska stanica

1.2. ELEKTROENERGETIKA
proizvodni uređaji
- SE – solarna elektrana - planirana zona
- rasklopno postrojenje
- rasklopno postrojenje - planirano

transformatorska i rasklopna postrojenja
- TS 110/35 kV
- TS 110/35 kV - planirana
- TS 35/10 kV
- TS 35/10 kV - planirana
- TS 20/10/04 kV
- TS 20/10/04 kV - planirana

eletroprijenosni uređaji
- dalekovod 2x110 - planirani
- dalekovod (kabel) 110 kV
- dalekovod (kabel) 110 kV - planirani
- dalekovod (kabel) 35 kV
- dalekovod (kabel) 35 kV - planirani
- dalekovod (kabel) 10/20 kV
- dalekovod (kabel) 10/20 kV - planirani

Županija	ZADARSKA
Općina	ZADAR
Naziv prostornog plana	PROSTORNI PLAN UREĐENJA GRADA ZADRA - IZMJENE I DOPUNE -
Naziv kartografskog prikaza	INFRASTRUKTURNI SUSTAVI ENERGETSKI SUSTAV Olib, Silba i Premuda
Broj kartografskog prikaza: 2.2.D	Mjerilo kartografskog prikaza: 1:25.000
Odluka o izradi plana: "Glasnik Grada Zadra" br. 06/18	Odluka predstavničkog tijela o donošenju plana: "Glasnik Grada Zadra" br. 14/19
Javna rasprava (datum objave): Zadarski list 08. 07. 2019.	Javni uvid održan: od. 16. 07. 2019. do. 19 .08. 2019.
Pečat tijela odgovornog za provođenje javne rasprave	Odgovorna osoba za provođenje javne rasprave: Matko Segarić, dipl. ing. grad.
Suglasnost za plan prema čl. 108 Zakona o prostornom uređenju ("Narodne Novine", br.153/13, 65/17, 114/18, 39/19): Broj suglasnosti: KLASA: 350-02/19-11/42, URBROJ: 531-06-1-2-19-4, od 5.12.2019. godine	
Pravna osoba/tijelo koje je izradilo plan: BLOCK-PROJEKT d.o.o. za arhitekturu i prostorno planiranje	
Pečat pravne osobe/tijela koje je izradio plan	Odgovorna osoba: Željko Predovan, dipl. ing. arh.
Odgovorni voditelj: Željko Predovan, dipl. ing. arh.	
Stručni tim u izradi plana: 1. Željko Predovan, dipl. ing. arh.; 2. Stephen Tony Brčić, dipl. ing. upp.; 3. Jure Grbić, dipl. ing. grad.; 4. Ivan Sutlović, dipl. ing. el.; 5. Luka predovan, bacc. ing. aedif.; 6. Zlatko Adorić, grad. teh.	
Pečat predstavničkog tijela	Predsjednik predstavničkog tijela: Zvonimir Vrančić, dr. med.
Istovjetnost ovog prostornog plana s izvornikom ovjerava	Pečat nadležnog tijela

BLOCK-PROJEKT d.o.o.
za arhitekturu i prostorno planiranje
KRALJA TVRTKA 3, 23000 ZADAR
tel: 023/492-080, fax: 023/492-088, e-mail: block-projekt@optinet.hr

Procjena ugroženosti od požara i tehnoloških eksplozija
Grad Zadar, Općina Poličnik, Općina Bibinje i Općina Zemunik Donji

Grad Zadar
Grafički prilog 2.1.
Vodnogospodarski sustav

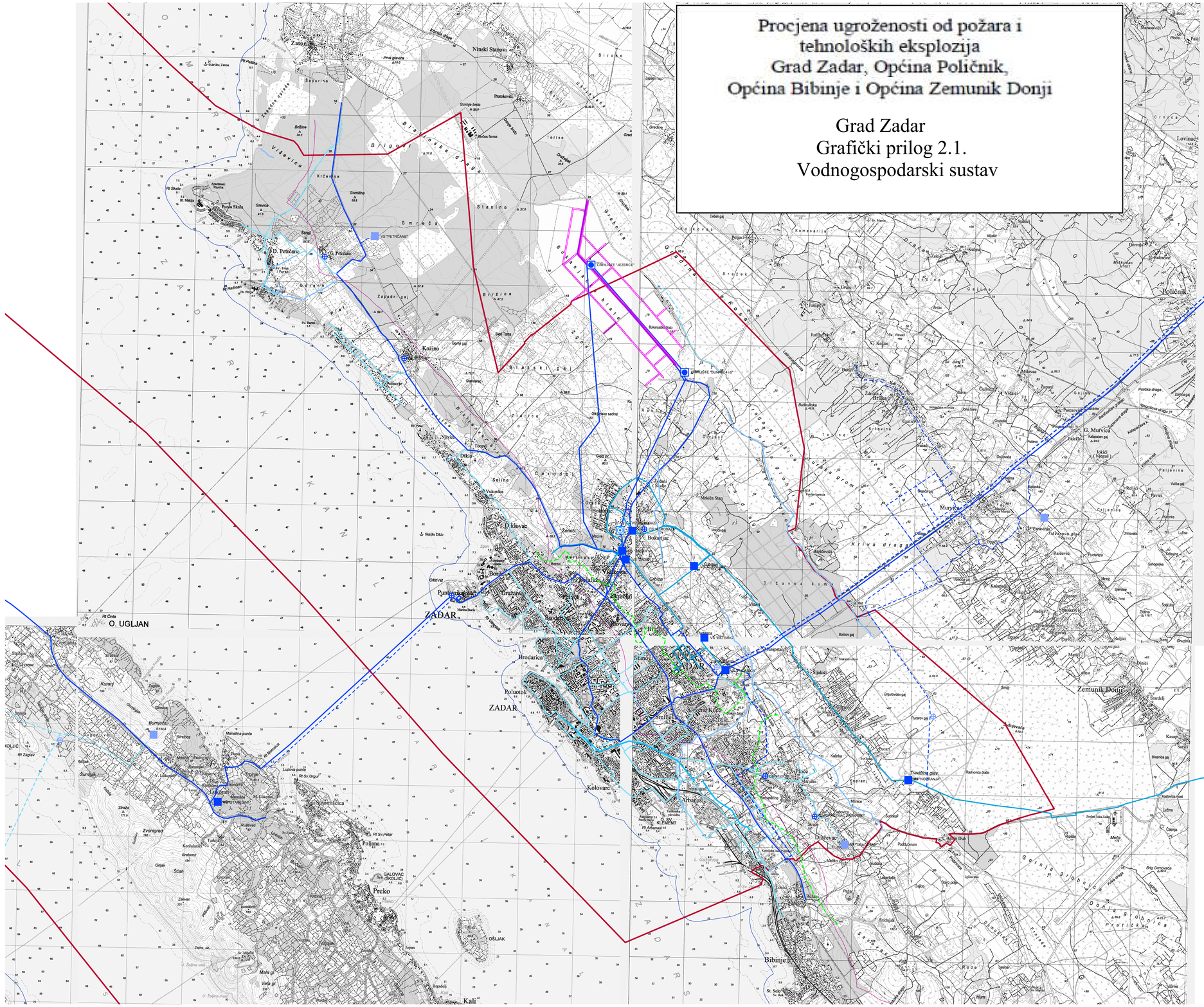
ZADAR
O. UGLJAN
O. PAŠMAN
O. DUGI OTOK
Zaton
Ninski Stanovi
Sepurine
Brižine
Višnjevica
Križevine
Gomilina
Glavice
Smrečar
Stanine
Brigovi
Blizinska draga
Torine
Dražanica
Brodarica
Poluotok
Kožino
Petrčane
Diklo
Seline
Bokanjac
Zemunik Donji
Poličnik
Murvica
Crno
Lovinac
Kolovare
Arbanasi
Zvonigrad
Poljana
Prčko
GALOVAC (KOLIĆ)
Bibinje
Kali
ŠKOLJIĆ
VS "PETRČANE"
CRPILIŠTE "JEZERCE"
CRPILIŠTE "BUNARI 4 i 5"
VS "ZEMUNIK"
VS "ARBANASI"
VS "KOŠKARIJA"
Travišina glava
RS "KOŠKARIJA"
Rt Ćeste
Rt Zaglav
Rt Radman
Rt Sv. Petar
Rt Arbanasi
Rt Artina
Rt Bronzetta
Rt Sv. Grgur
Rt Mendeša
Rt Sv. Klement
Rt Sv. Ivan
Rt Sv. Mihovil
Rt Sv. Ivan
Rt Sv. Ivan
Rt Sv. Ivan

Procjena ugroženosti od požara i tehnoloških eksplozija
Grad Zadar, Općina Poličnik, Općina Bibinje i Općina Zemunik Donji

Grad Zadar
Grafički prilog 2.2.
Vodnogospodarski sustav

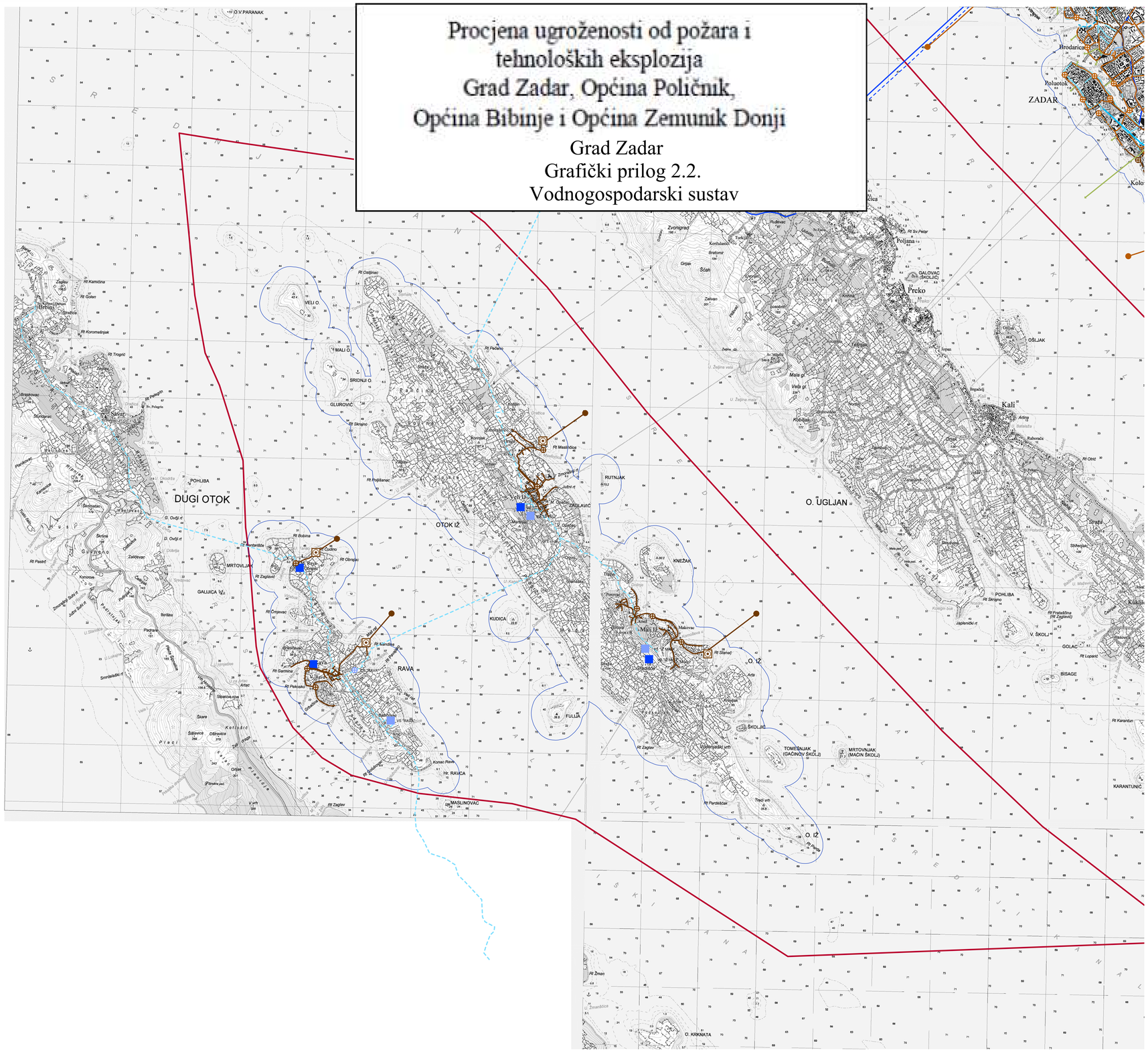

ZADARSKA ŽUPANIJA
PROSTORNI PLAN UREĐENJA GRADA ZADRA - IZMJENE I DOPUNE
2. INFRASTRUKTURNI SUSTAVI

0. GRANICE
- granica Grada
- prostor ograničenja 1000 m pojas kopna
- prostor ograničenja 300 m pojas mora

2. VODNOGOSPODARSKI SUSTAV

2.1. KORIŠTENJE VODA

vodoopskrba
- vodozahvat / vodocrpilište
- vodosprema
- vodosprema - planirana
- vodosprema - potencijalna
- crpna stanica
- crpna stanica - planirana

magistrani vodoopskrbi cjevovodi
- potencijalni cjevovodi

ostali vodoopskrbi cjevovodi
- postojeći
- planirani

2.2. ODVODNJA OTPADNIH VODA
- uređaj za pročišćavanje - postojeći
- uređaj za pročišćavanje - planirani
- ispust - postojeći
- ispust - planirani
- crpna postaja - postojeća
- crpna postaja - planirana
- granica sustava odvodnje Centar/Borik
- glavni kolektor - postojeći
- glavni kolektor - planirani
- tlačni cjevovod - postojeći
- tlačni cjevovod - planirani
- ispust oborinskih voda

Županija	ZADARSKA
Općina	ZADAR
Naziv prostornog plana	PROSTORNI PLAN UREĐENJA GRADA ZADRA - IZMJENE I DOPUNE -
Naziv kartografskog prikaza	INFRASTRUKTURNI SUSTAVI VODNOGOSPODARSKI SUSTAV: KORIŠTENJE VODA I ODVODNJA OTPADNIH VODA IŽ i Rava
Broj kartografskog prikaza: 2.3. / 2.4.B	Mjerilo kartografskog prikaza: 1:25.000
Odluka o izradi plana: "Glasnik Grada Zadra" br. 06/18	Odluka predstavničkog tijela o donošenju plana: "Glasnik Grada Zadra" br. 14/19
Javna rasprava (datum objave): Zadarski list 08. 07. 2019.	Javni uvid održan: od: 16. 07. 2019. do: 19 .08. 2019.
Pečat tijela odgovornog za provođenje javne rasprave	Odgovorna osoba za provođenje javne rasprave: Matko Segarić, dipl. ing. grad.
Suglasnost za plan prema čl. 108 Zakona o prostornom uređenju ("Narodne Novine", br.153/13, 65/17, 114/18, 39/19)	
Broj suglasnosti: KLASA: 350-02/19-11/42, URBROJ: 531-06-1-2-19-4, od 5.12.2019. godine	
Pravna osoba/tijelo koje je izradilo plan: BLOCK-PROJEKT d.o.o. za arhitekturu i prostorno planiranje, KRALJA TVRTKA 3, 23000 ZADAR, tel. 023/492-080, fax: 023/492-088, e-mail: block-projekt@optinet.hr	
Pečat pravne osobe/tijela koje je izradio plan	Odgovorna osoba: Željko Predovan, dipl. ing. arh.
Odgovorni voditelj: Željko Predovan, dipl. ing. arh.	
Stručni tim u izradi plana: 1. Željko Predovan, dipl. ing. arh. 2. Stephen Tony Brčić, dipl. ing. upp. 3. Jure Grbić, dipl. ing. grad. 4. Ivan Sutlović, dipl. ing. el. 5. Luka predovan, bacc. ing. aedif. 6. Zlatko Adorić, grad. teh.	
Pečat predstavničkog tijela	Predsjednik predstavničkog tijela: Zvonimir Vrančić, dr. med.
Istovjetnost ovog prostornog plana s izvornikom ovjerava	Pečat nadležnog tijela

BLOCK-PROJEKT d.o.o.
za arhitekturu i prostorno planiranje
KRALJA TVRTKA 3, 23000 ZADAR
tel. 023/492-080, fax: 023/492-088, e-mail: block-projekt@optinet.hr

Procjena ugroženosti od požara i tehnoloških eksplozija
Grad Zadar, Općina Poličnik, Općina Bibinje i Općina Zemunik Donji

Grad Zadar
Grafički prilog 2.3.
Vodnogospodarski sustav

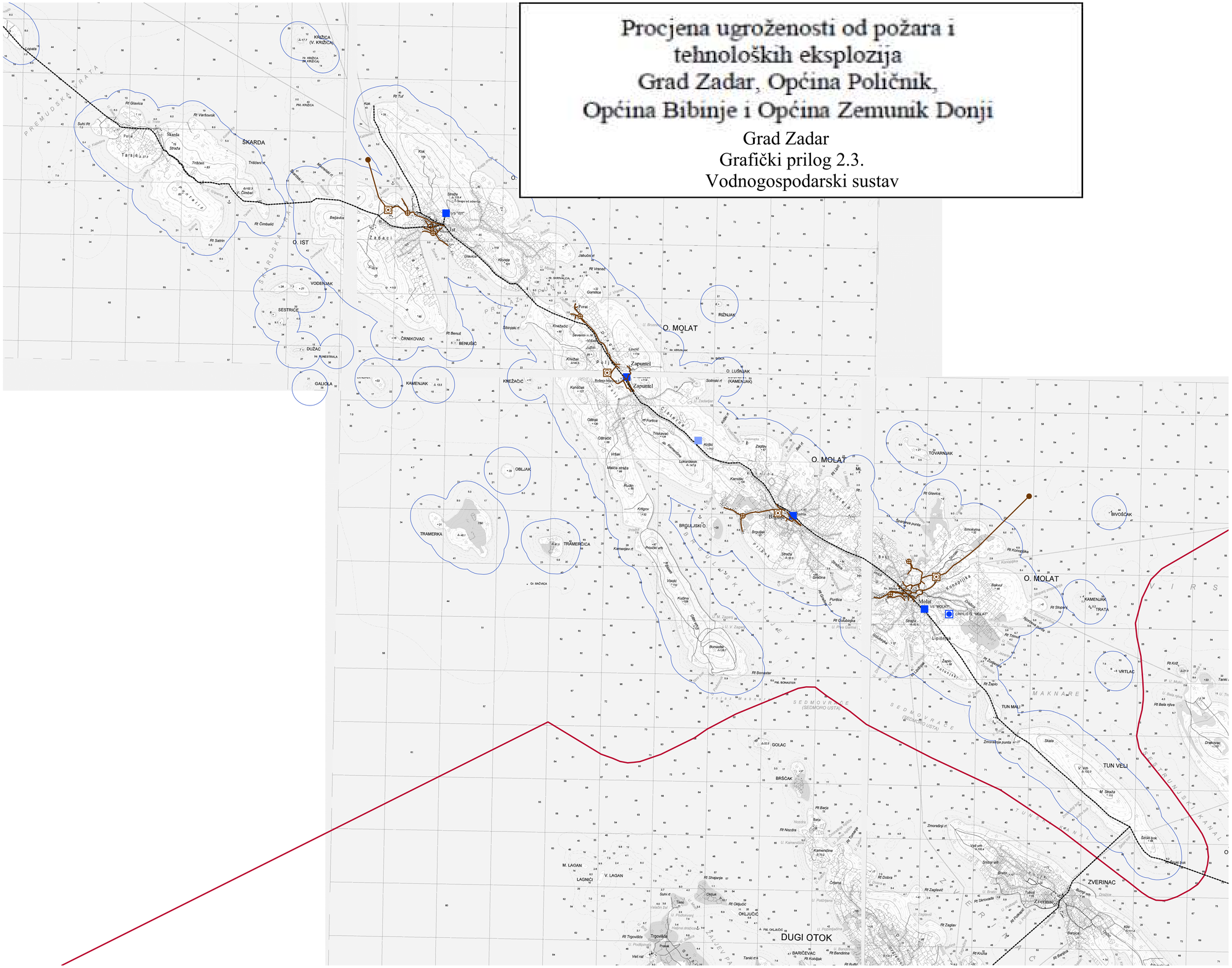
ŠKARDA
O. IST
O. MOLAT
O. LUŠNJAK (KAMENJAK)
VODENJAK
SESTRICE
DUŽAC
GALIOLA
ČRNIKOVAC
KAMENJAK
KNEŽAČIĆ
RIŽNJAK
TRAMERKA
TRAMERCICA
BRGULJSKI O.
OBLJAK
TOVARNJAK
BIVOŠĆAK
KAMENJAK
TRATA
+1 VRTLAC
TUN MALI
TUN VELI
ZVERINAC
GOLAC
BRŠĆAK
M. LAGAN
V. LAGAN
LAGNIĆI
OKLJUČIĆ
DUGI OTOK
BARIČEVAC
Ist
Molat
VS "IST"
VS "MOLAT"
CRPILIŠTE "MOLAT"
Zapuntel
Porat
Zverinac
Rt Glavica
Rt Tuf
Rt Vranač
Rt Benud
Rt Sabrio
Rt Čimbalić
Rt Vardunak
Rt Fortica
Rt Oključić
Rt Bandrina
Rt Bućalija
Rt Kruša
Rt Bandrina
Rt Buffalo
Rt Bacja
Rt Nizdra
Rt Shajanje
Rt Dobra
Rt Zaglavić
Rt Zaglav
Rt Stipanj
Rt Trnuf
Rt Bela rpiva
Rt Kvid
Rt Sarovasi
Rt Konopljika
Rt Zapalo
Rt Bonaster
Rt Gradoslogka
Rt Kamenjak
Rt Ključ
Rt Oključić
Rt Glavica
Rt Bućalija
Rt Kruša
Rt Bandrina
Rt Buffalo
Rt Bacja
Rt Nizdra

Procjena ugroženosti od požara i tehnoloških eksplozija
Grad Zadar, Općina Poličnik, Općina Bibinje i Općina Zemunik Donji

Grad Zadar

Grafički prilog 2.4.

Vodnogospodarski sustav

ZADARSKA ŽUPANIJA

PROSTORNI PLAN UREĐENJA GRADA ZADRA - IZMJENE I DOPUNE

2. INFRASTRUKTURNI SUSTAVI

0. GRANICE

- granica Grada
- prostor ograničenja 1000 m pojas kopna
- prostor ograničenja 300 m pojas mora

2. VODNOGOSPODARSKI SUSTAV

2.1. KORIŠTENJE VODA

vodoopskrba

- vodozahvat / vodocrpilište
- vodosprema
- vodosprema - planirana
- vodosprema - potencijalna
- crpna stanica
- crpna stanica - planirana

magistrani vodoopskrbi cjevovodi

- potencijalni cjevovodi

ostali vodoopskrbi cjevovodi

- postojeći
- planirani

2.2. ODVODNJA OTPADNIH VODA

- uređaj za pročišćavanje - postojeći
- uređaj za pročišćavanje - planirani
- ispust - postojeći
- ispust - planirani
- crpna postaja - postojeća
- crpna postaja - planirana
- granica sustava odvodnje Centar/Borik
- glavni kolektor - postojeći
- glavni kolektor - planirani
- tlačni cjevovod - postojeći
- tlačni cjevovod - planirani
- ispust oborinskih voda

Županija	ZADARSKA
Općina	ZADAR
Naziv prostornog plana	PROSTORNI PLAN UREĐENJA GRADA ZADRA - IZMJENE I DOPUNE -
Naziv kartografskog prikaza	INFRASTRUKTURNI SUSTAVI VODNOGOSPODARSKI SUSTAV: KORIŠTENJE VODA I ODVODNJA OTPADNIH VODA Olib, Silba i Premuda
Broj kartografskog prikaza: 2.3. / 2.4.D	Mjerilo kartografskog prikaza: 1:25.000
Odluka o izradi plana: "Glasnik Grada Zadra" br. 06/18	Odluka predstavničkog tijela o donošenju plana: "Glasnik Grada Zadra" br. 14/19
Javna rasprava (datum objave): Zadarski list 08. 07. 2019.	Javni uvid održan od: 16. 07. 2019. do: 19 .08. 2019.
Pečat tijela odgovornog za provođenje javne rasprave	Odgovorna osoba za provođenje javne rasprave: Matko Segarić, dipl. ing. grad.
Suglasnost za plan prema čl. 108 Zakona o prostornom uređenju ("Narodne Novine", br.153/13, 65/17, 114/18, 39/19)	
Broj suglasnosti: KLASA: 350-02/19-11/42, URBROJ: 531-06-1-2-19-4, od 5.12.2019. godine	
Pravna osoba/tijelo koje je izradilo plan: BLOCK-PROJEKT d.o.o. za arhitekturu i prostorno planiranje KRALJA TVRTKA 3, 23000 ZADAR tel: 023/492-080, fax: 023/492-088, e-mail: block-projekt@optinet.hr	
Pečat pravne osobe/tijela koje je izradio plan	Odgovorna osoba: Željko Predovan, dipl. ing. arh.
Odgovorni voditelj: Željko Predovan, dipl. ing. arh.	
Stručni tim u izradi plana: 1. Željko Predovan, dipl. ing. arh. 2. Stephen Tony Brčić, dipl. ing. upp. 3. Jure Grbić, dipl. ing. grad. 4. Ivan Sutlović, dipl. ing. el. 5. Luka predovan, bacc. ing. aedif. 6. Zlatko Adorić, grad. teh.	
Pečat predstavničkog tijela	Predsjednik predstavničkog tijela: Zvonimir Vrančić, dr. med.
Istovjetnost ovog prostornog plana s izvornikom ovjerava	Pečat nadležnog tijela

BLOCK-PROJEKT d.o.o.
za arhitekturu i prostorno planiranje
KRALJA TVRTKA 3, 23000 ZADAR
tel: 023/492-080, fax: 023/492-088, e-mail: block-projekt@optinet.hr